

**REGION DE BRUXELLES-CAPITALE — BRUSSELS HOOFDSTEDELIJK GEWEST**

**MINISTERE  
DE LA REGION DE BRUXELLES-CAPITALE**

F. 95 — 3116

**29 SEPTEMBRE 1995. — Arrêté du Gouvernement de la Région de Bruxelles-Capitale relatif à la circulation dans les bois et forêts en général**

(31563)

Le Gouvernement de la Région de Bruxelles-Capitale,

Vu la loi du 12 janvier 1973 sur la conservation de la nature, notamment les articles 13 et 23;

Vu l'arrêté ministériel du 23 octobre 1975 établissant le règlement relatif à la surveillance, la police et la circulation dans les réserves naturelles domaniales, en dehors des chemins ouverts à la circulation publique;

Vu l'ordonnance du 30 mars 1995, relative à la fréquentation des bois et forêts dans la Région de Bruxelles-Capitale, notamment l'article 5 introduisant un article 176 undecies dans le code forestier;

Vu l'avis du Conseil de l'environnement;

Vu les lois sur le Conseil d'Etat, coordonnées le 12 janvier 1973, notamment l'article 3, tel qu'il a été modifié par les lois du 8 août 1980 et du 16 juin 1989;

Vu l'urgence;

Considérant le vote récent, par le Conseil de la Région de Bruxelles-Capitale, de l'ordonnance modifiant le code forestier en ce qui concerne les bois et forêts en général;

Considérant la nécessité de désigner d'urgence les voies ouvertes à la circulation du public dans les bois et forêts et de préciser, pour chacune d'elles, les catégories de véhicules et d'usagers qui y ont accès afin d'éviter tout vide juridique après la publication au *Moniteur belge* de l'ordonnance sus-dite;

Sur proposition du Ministre de l'Environnement,

Arrête :

**Article 1<sup>er</sup>.** Les accès principaux aux bois et forêts sont signalés par un panneau indicateur dont le modèle est repris en annexe 1.

**Art. 2.** Les catégories de véhicules et d'usagers ayant accès aux voies ouvertes à la circulation du public dans les bois et forêts, ainsi que les espaces de repos et de récréation, sont indiqués à l'aide de pictogrammes figurant à l'annexe 2 du présent arrêté.

**Art. 3.** Les pictogrammes visés à l'article 2 sont apposés soit sur les plaques indicatrices des voies ouvertes à la circulation du public, soit sur des panneaux distincts dont le modèle figure à l'annexe 3 du présent arrêté.

**Art. 4.** Les limites des zones de protection spéciale sont indiquées par des pictogrammes apposés sur un panneau dont le modèle figure à l'annexe 3.

A la limite ou en dehors des voies ouvertes à la circulation du public, les pictogrammes visés à l'alinéa 1 peuvent être utilisés séparément.

**Art. 5.** Les voies ouvertes à la circulation du public et les catégories de véhicules et d'usagers qui y ont accès, les pistes cavalières et les pistes cyclables dans la Forêt de Soignes sont reprises dans une liste figurant à l'annexe 4 du présent arrêté.

**Art. 6. § 1.** L'accès dans les bois de Dieleghem et de Laerbeek est autorisé aux seuls piétons et cyclistes, uniquement sur les voies ouvertes à cet effet.

§ 2. L'accès dans les bois du Poelbosch, de Buysdelle et de Verrewinkel est uniquement autorisé aux piétons.

**MINISTERIE**

**VAN HET BRUSSELS HOOFDSTEDELIJK GEWEST**

N. 95 — 3116

28 SEPTEMBER 1995

**Besluit van de Brusselse Hoofdstedelijke Regering  
betreffende het verkeer in alle bossen**

(31563)

De Brusselse Hoofdstedelijke Regering,

Gelet op de wet van 12 januari 1973 over het natuurbehoud, inzonderheid op de artikelen 13 en 23;

Gelet op het ministerieel besluit van 23 oktober 1975 houdende reglementering van de bewaking, de politie en het verkeer in de staatsnatuurreservaten, buiten de wegen die voor het openbaar verkeer open staan;

Gelet op de ordonnantie van 30 maart 1995 betreffende het bezoeken van de bossen in het Brussels Hoofdstedelijk Gewest, inzonderheid op artikel 5 dat artikel 176 undecies in het Boswetboek invoert;

Gelet op het advies van de Raad van Leefmilieu;

Gelet op de wetten op de Raad van State gecoördineerd op 12 januari 1973, inzonderheid op artikel 3 gewijzigd bij de wetten van 8 augustus 1980 en 16 juni 1989;

Gelet op de dringende noodzakelijkheid;

Overwegende de recente goedkeuring door de Brusselse Hoofdstedelijke Raad van de ordonnantie tot wijziging van het Boswetboek wat alle bossen betreft;

Overwegende de noodzakelijkheid spoedig de voor het publiek toegankelijke wegen in alle bossen aan te duiden en voor elke weg de categorie voertuigen en weggebruikers die hiertoe toegang hebben te bepalen, teneinde elk juridische vacuüm te voorkomen na de bekendmaking van de bovengenoemde ordonnantie in het *Belgisch Staatsblad*;

Op voordracht van de Minister van Leefmilieu,

Besluit :

**Artikel 1.** De hoofdingangen van alle bossen worden door een verkeersbord aangegeven waarvan het model opgenomen is in bijlage 1.

**Art. 2.** De categorieën voertuigen en weggebruikers die toegang hebben tot de voor het publiek toegankelijke wegen in alle bossen evenals de rustoorden en de ontpanningplaatsen zijn aangeduid aan de hand van pictogrammen die in bijlage 2 bij dit besluit opgenomen zijn.

**Art. 3.** De pictogrammen bedoeld in artikel 2 worden ofwel aangebracht op de verkeersborden van de voor het publiek toegankelijke wegen ofwel op afzonderlijke borden waarvan het model in bijlage 3 bij dit besluit opgenomen is.

**Art. 4.** De grenzen van de gebieden met bijzondere bescherming zijn aangeduid aan de hand van pictogrammen aangebracht op een bord waarvan het model in bijlage 3 opgenomen is.

Op de grens of buiten de voor het publiek toegankelijke wegen, kunnen de pictogrammen, bedoeld in het eerste lid afzonderlijk worden gebruikt.

**Art. 5.** De voor het publiek toegankelijke wegen en de categorieën voertuigen en weggebruikers die er toegang toe hebben, de ruiter- en fietspaden in het Zoniënwood worden opgenomen in een lijst in bijlage 4 bij dit besluit.

**Art. 6. § 1.** De toegang tot het Dielegembos en het Laerbeekbos wordt enkel op de daartoe bestemde wegen aan voetgangers en fietsers verleend.

§ 2. De toegang tot het Poelbosch, de Buysdelle en de Verrewinkel wordt enkel aan voetgangers verleend.

**Art. 7.** Pour des raisons de sécurité ou d'incendie, les agents forestiers peuvent temporairement interdire l'accès aux voies ouvertes à la circulation du public.

**Art. 8.** Le ministre ayant l'environnement et la conservation de la nature dans ses attributions est chargé de l'exécution du présent arrêté.

Bruxelles, le 28 septembre 1995.

Au nom du Gouvernement de la Région de Bruxelles-Capitale :

Le Ministre-Président,  
Ch. PICQUE

Le Ministre de l'Environnement, ilieu,  
D. GOSUIN

Annexe 1

Panneau d'accès aux bois et forêts

Spécifications du panneau :

Dimensions :

Panneau : 175 cm x 40 cm

Logo : 25 cm x 25 cm

Lettrage : 9 cm

Liseré : 0,5 cm

Couleur :

Fond du panneau : vert

Liseré blanc

Lettres blanches de 12 cm de hauteur

Logo : iris jaune sur fond bleu

Fût vert foncé en acier galvanisé

Vu pour être annexé à l'arrêté du Gouvernement de la Région de Bruxelles-Capitale du 28 septembre 1995 relatif à la circulation dans les bois et forêts en général.

Le Ministre-Président,  
Ch. PICQUE

Le Ministre de l'Environnement,  
D. GOSUIN

Annexe 2  
Pictogrammes

Dimensions :

Pictogramme : 10 x 10 cm (ou 10 cm diamètre)

Liseré : 0,5 cm d'épaisseur

Bande transversale rouge : 1 cm d'épaisseur

Couleur :

Dessin : blanc

Fond : vert

Liseré : blanc

Bande transversale d'interdiction : rouge

Codes en légendes :

P1 : accès autorisé aux piétons;

P2 : accès autorisé aux cyclistes;

P3 : accès autorisé aux cavaliers;

P4 : accès autorisé aux conducteurs de motocyclettes et de cyclomoteurs;

P5 : accès interdit aux piétons;

P6 : accès interdit aux cyclistes;

P7 : accès interdit aux cavaliers;

P8 : accès interdit aux conducteurs de motocyclettes et de cyclomoteurs;

P9 : espace de repos et de récréation;

P10 : zone de protection spéciale;

P11 : tenir les chiens en laisse;

P12 : accès interdit aux piétons en dehors des voies accessibles au public.

**Art. 7.** Om veiligheidsredenen of voor de brandveiligheid kunnen de boswachters tijdelijk de toegang verbieden tot de voor het publiek toegankelijke wegen.

**Art. 8.** De Minister van Leefmilieu en Natuurbehoud is belast met de uitvoering van dit besluit.

Brussel, 28 september 1995.

Namens de Brusselse Hoofdstedelijke Regering :

De Minister-Voorzitter,  
Ch. PICQUE

De Minister van Leefmilieu,  
D. GOSUIN

Bijlage 1

Borden aan de hoofdingangen van alle bossen

Kenmerken van het bord :

Afmetingen :

Bord : 175 cm x 40 cm

Logo : 25 cm x 25 cm

Lettergrootte : 9 cm

Rand : 0,5 cm

Kleur :

Achtergrond van het bord : groen

Witte rand

Witte letters van 12 cm hoogte

Logo : gele iris op blauwe achtergrond

Donkergroene schacht in gegalvaniseerd staal

Gezien om te worden gevoegd bij het besluit van 28 september 1995 van de Brusselse Hoofdstedelijke Regering betreffende het verkeer in alle bossen.

De Minister-Voorzitter,  
Ch. PICQUE

De Minister van Leefmilieu,  
D. GOSUIN

Bijlage 2  
Pictogrammen

Afmetingen :

Pictogram : 10 x 10 cm (of 10 cm diameter)

Rand : 0,5 cm dik

Rode dwarsstreep : 1 cm dik

Kleur :

Tekening : wit

Achtergrond : groen

Rand : wit

Dwarsstreep bij verbodsborden : rood

Codes en legendes :

P1 : toegang voor voetgangers;

P2 : toegang voor fietsers;

P3 : toegang voor ruiters;

P4 : toegang voor motorrijders en bromfietzers;

P5 : toegang verboden voor voetgangers;

P6 : toegang verboden voor fietsers;

P7 : toegang verboden voor ruiters;

P8 : toegang verboden voor motorrijders en bromfietzers;


P9 : rust- en ontspanningsgebied;

P10 : bijzonder beschermd gebied;


P11 : zijn hond aan de lijn houden;

P12 : toegang verboden voor voetgangers buiten de voor het publiek toegankelijke wegen


P1




P2




P3




P4




P5




P6




P7




P8




P9




P10



P11



P12



Vu pour être annexé à l'arrêté du Gouvernement de la Région de Bruxelles-Capitale du 28 septembre 1995 relatif à la circulation dans les bois et forêts en général,

Le Ministre-Président,  
Ch. PICQUE  
Le Ministre de l'Environnement,  
D. GOSUIN

Gezien om te worden gevoegd bij het besluit van 28 september 1995 van de Brusselse Hoofdstedelijke Regering betreffende het verkeer in alle bossen.

De Minister-Voorzitter,  
Ch. PICQUE  
De Minister van Leefmilieu,  
D. GOSUIN



Annexe 3  
Panneau de support

1. Panneau distinct

Dimensions :

Panneau : 30 x 40 cm  
Pictogramme : 10 x 10 cm  
Liseré : 0,5 cm d'épaisseur  
Lettrage : 6 cm de hauteur;

Bande transversale rouge : 1 cm d'épaisseur  
Logo des eaux et forêts : 3,5 cm de diamètre  
Logo de la Région de Bruxelles-Capitale : 3,5 cm de diamètre  
Couleur :  
Dessin et lettre : blanc  
Fond : vert  
Liseré : blanc  
Bande transversale d'interdiction : rouge  
Logos : vert sur fond blanc

2. Plaque indicatrice de rue

Dimensions :

Panneau : 40 x 30 cm  
Pictogramme : 10 x 10 cm  
Liseré : 0,5 cm d'épaisseur  
Lettrage : 6 cm de hauteur  
Bande transversale rouge : 1 cm d'épaisseur  
Logo des eaux et forêts : 3,5 cm de diamètre  
Logo de la Région de Bruxelles-Capitale : 3,5 cm de diamètre  
Couleur :  
Dessin et lettre : blanc  
Fond : vert  
Liseré : blanc  
Bande transversale d'interdiction : rouge  
Logo : vert sur fond blanc

3. Zone de protection spéciale

Dimensions :

Panneau : 30 x 40 cm  
Pictogramme : 10 x 10 cm (ou 10 cm de diamètre)  
Liseré : 0,5 cm d'épaisseur  
Lettrage : 6 cm de hauteur  
Bande transversale rouge : 1 cm d'épaisseur  
Logo des eaux et forêts : 3,5 cm de diamètre  
Logo de la Région de Bruxelles-Capitale : 3,5 cm de diamètre  
Couleur :  
Dessin et lettre : blanc  
Fond : vert  
Liseré : blanc  
Bande transversale d'interdiction : rouge  
Logos : vert sur fond blanc

Vu pour être annexé à l'arrêté du Gouvernement de la Région de Bruxelles-Capitale du 28 septembre 1995 relatif à la circulation dans les bois et forêts en général.

Le Ministre-Président,  
Ch. PICQUE

Le Ministre de l'Environnement,  
D. GOSUIN

Bijlage 3  
Borden

1. Afzonderlijke borden

Afmetingen :

Bord : 30 x 40 cm  
Pictogram : 10 x 10 cm  
Rand : 0,5 cm dik  
Lettergrootte : 6 cm hoogte;

Rode dwarsstreep : 1 cm dik  
Logo van de waters en bossen : 3,5 cm diameter  
Logo van het Brussels Hoofdstedelijk Gewest : 3,5 cm diameter  
Kleur :  
Tekening en letter : wit  
Achtergrond : groen  
Rand : wit  
Dwarsstreep bij verbodsborden : rood  
Logo : groen op witte achtergrond

2. Straatborden

Afmetingen :

Bord : 40 x 30 cm  
Pictogram : 10 x 10 cm  
Rand : 0,5 cm dik  
Lettergrootte : 6 cm hoogte  
Rode dwarsstreep : 1 cm dik  
Logo van de waters en bossen : 3,5 cm diameter  
Logo van het Brussels Hoofdstedelijk Gewest : 3,5 cm diameter  
Kleur :  
Tekening en letter : wit  
Achtergrond : groen  
Rand : wit  
Dwarsstreep bij verbodsborden : rood  
Logo : groen op witte achtergrond

3. Gebieden met bijzondere bescherming

Afmetingen :

Bord : 30 x 40 cm  
Pictogram : 10 x 10 cm (of 10 cm diameter)  
Rand : 0,5 cm dik  
Lettergrootte : 6 cm hoogte  
Rode dwarsstreep : 1 cm dik  
Logo van de Waters en Bossen : 3,5 cm diameter  
Logo van het Brussels Hoofdstedelijk Gewest : 3,5 cm diameter  
Kleur :  
Tekening en letter : wit  
Achtergrond : groen  
Rand : wit  
Dwarsstreep bij verbodsborden : rood  
Logo : groen op witte achtergrond

Gezien om te worden gevoegd bij het besluit van 28 september 1995 van de Brusselse Hoofdstedelijke Regering betreffende het verkeer in alle bossen.

De Minister-Voorzitter,  
Ch. PICQUE

De Minister van Leefmilieu,  
D. GOSUIN

Annexe 4  
Liste des chemins, drèves et sentiers

	Chemin, sentier, drève, piste	P1 +/P5 — Piétons	P2 +/P6 — Cyclistes	P3 +/P7 — Cyclom.	P4 +/P8 — Cavaliers
	<b>Commune de Woluwe-Saint-Pierre :</b>				
	<b>Chemins et drèves :</b>				
1	drève des Brûlés .....	+	+	+	+
2	chemin du Tir aux Pigeons .....	+	+	+	+
3	drève aux Herbes .....	+	-	-	-
	<b>Sentier :</b>				
1	sentier de liaison entre la drève des Brûlés et la rue au Bois	+	-	-	-
	<b>Commune d'Auderghem :</b>				
	routes et chemins ouverts en permanence à la circulation automobile ...				
1	drève du Rouge-Cloître .....	+	+	+	+
2	chemin des Chênes .....	+	+	+	+
	<b>Chemins et drèves :</b>				
1	drève de Putdael .....	+	-	-	-
2	drève des Trois Couleurs .....	+	+	-	+
3a	drève de la Percée (tronçon nord, entre la chaussée de Tervueren et le chemin des Chênes) .....	+	+	+	+
3b	drève de la Percée (tronçon sud, entre le chemin des Chênes et le chemin des Etangs) .....	+	+	-	-
4a	drève des Augustins (tronçon nord, entre la chaussée de Tervueren et le chemin des Chênes) .....	+	+	-	-
4b	drève des Augustins (tronçon sud, entre le chemin des Chênes et le mur du Rouge-Cloître) .....	+	-	-	-
5a	chemin des Etangs (le long de l'étang de pêche) .....	+	+	-	-
5b	chemin des Etangs (de l'étang n° 3 à la source du Sylvain) .....	+	-	-	-
6	chemin d'accès au château des Trois Fontaines .....	+	+	-	-
7	chemin des Trois Fontaines .....	+	+	+	+
8	drève du Comte de Flandre (entre le chemin de Blankedelle et la limite sud de la commune) .....	+	+	+	-
9	chemin des Aménagistes .....	+	+	-	-
10a	drève du Relais des Dames (tronçon nord, entre la chaussée de Wavre et le chemin de Blankedelle) .....	+	+	-	-
10b	drève du Relais des Dames (tronçon sud, entre le chemin de Blankedelle et le chemin des Trois Fontaines) .....	+	-	-	-
11a	chemin de Diependelle (tronçon nord, entre la chaussée de Wavre et le chemin de Blankedelle) .....	+	+	-	+
11b	chemin de Diependelle (tronçon sud, entre la drève du Relais des Dames et le chemin de Blankedelle) .....	+	+	-	-
12	chemin des Faisans .....	+	+	-	+
13	chemin des Myrtilles .....	+	-	-	-
14	chemin de Blankedelle .....	+	+	+	+
15a	drève des Mésanges (tronçon nord, entre la chaussée de Wavre et la chaussée de Mont-Saint-Jean) .....	+	+	-	+
15b	drève des Mésanges (tronçon sud, entre le chemin de Blankedelle et la chaussée de Mont-Saint-Jean) .....	+	+	-	-
16	drève du Tambour .....	+	+	+	+
17	petite drève des Mésanges .....	+	+	-	+
18	drève du Prince .....	+	+	-	+
19	chemin des Tempêtes .....	+	+	-	-
20	drève des Loups .....	+	+	+	+

	Chemin, sentier, drève, piste	P1 +/P5. — Piétons	P2 +/P6 — Cyclistes	P3 +/P7 — Cyclom.	P4 +/P8 — Cavaliers
	<b>Sentier :</b>				
1	sentier de liaison entre la chaussée de Tervueren et la drève de Putdael.	+	-	-	-
2	sentier de liaison entre la chaussée de Tervueren et la drève de la Percée.	+	-	-	-
3	sentier de liaison entre la chaussée de Tervueren et le chemin des Chênes.....	+	-	-	-
4	sentier des Chênes.....	+	-	-	-
5	sentier des Ronces.....	+	-	-	-
6	sentier de la rive gauche de l'étang n° 2 du Rouge-Cloître.....	+	-	-	-
7	sentier des Pins.....	+	-	-	-
8	sentier de Blankedelle.....	+	-	-	-
9	sentier des Fougères.....	+	-	-	-
	<b>Pistes cyclables :</b>				
1	le long de l'avenue de Tervueren.....	-	+	+	-
2	parallèle à la chaussée de Tervueren (entre la maison forestière et la limite communale est).....	-	+	+	-
3	entre la drève du Comte de Flandre et le chemin de Blankedelle.....	-	+	+	-
4	entre la drève des Loups et la drève de Willerieke.....	-	+	+	-
	<b>Pistes cavalières :</b>				
1	parallèle à la chaussée de Tervueren.....	-	-	-	+
2	parallèle à la rive gauche de l'étang de pêche du Rouge-Cloître.....	-	-	-	+
3	entre la drève du Comte de Flandre et le chemin de Blankedelle.....	-	-	-	+
4	entre la drève du Relais de Dames et le chemin des Faisans.....	-	-	-	+
5	entre la petite drève des Mésanges et la drève du Prince.....	-	-	-	+
6	entre la drève du Prince et la petite drève des Mésanges (partie est).....	-	-	-	+
7	entre la petite drève des Mésanges et la drève des Loups (= drève du Prince).....	-	-	-	+
	<b>Commune de Watermael-Boitsfort :</b>				
	<b>route ouverte en permanence à la circulation automobile :</b>				
1	drève du Comte, (de la chaussée de La Hulpe à la drève des Tumuli) ..	+	+	+	+
2	drève de la Chapelle (entre la drève de Bonne-Odeur et la chaussée de Mont-Saint-Jean).....	+	+	+	+
	<b>chemins et drèves :</b>				
1a	drève du Comte de Flandre (tronçon nord, entre la drève de Bonne Odeur et la limite nord communale).....	+	+	+	+
1b	drève du Comte de Flandre (tronçon sud, entre la drève de Bonne Odeur et la drève Hendrickx).....	+	+	+	-
2	chemin des Aménagistes.....	+	+	-	-
3	chemin des Trois Fontaines.....	+	+	-	+
4a	drève du Relais des Dames (tronçon nord, entre le chemin de Diependelle et la drève du Comte de Flandre).....	+	+	-	+
4b	drève du Relais des Dames (tronçon sud, entre la drève du Comte de Flandre et la drève Hendrickx).....	+	+	+	-
5a	chemin de Diependelle (tronçon est, entre le chemin de Blankedelle et la drève du Relais des Dames).....	+	+	-	-
5b	chemin de Diependelle (tronçon ouest, entre la drève du Relais des Dames et la drève du Tambour).....	+	+	-	-
6a	chemin de Blankedelle (tronçon nord, entre le chemin de Diependelle et la drève des mésanges).....	+	+	+	+
6b	chemin de Blankedelle (tronçon sud, entre la drève des Mésanges et la chaussée de Mont-Saint-Jean).....	+	+	-	-
7	drève de Pinnebeek.....	+	+	-	+
8	drève du Tambour.....	+	+	+	+

	Chemin, sentier, drève, piste	P1 +/P5 — Piétons	P2 +/P6 — Cyclistes	P3 +/P7 — Cyclom.	P4 +/P8 — Cavaliers
9	drève des Mésanges.....	+	+	-	+
10	drève des Loups.....	+	+	+	+
11a	drève de Bonne-Odeur (tronçon ouest, entre le rue du Buis et la drève du Rouge-Gorge).....	+	+	+	+
11b	drève de Bonne Odeur (tronçon est, entre le chemin du Rouge-Gorge et la drève de la Chapelle).....	+	+	+	-
12	chemin du Rouge-Gorge.....	+	+	-	+
13	chemin du Moulin.....	+	+	-	+
14a	drève Hendrickx (tronçon sud, entre la chaussée de La Hulpe et la drève du Comte de Flandre).....	+	+	+	-
14b	drève Hendrickx (tronçon nord, entre la drève du Comte de Flandre et drève de Bonne Odeur).....	+	+	-	-
15	chemin des Ours.....	+	+	-	-
16	drève de la Chapelle.....	+	+	-	-
17	chemin de la forêt de Soignes.....	+	+	-	-
18	drève des Morilles.....	+	+	-	-
19a	drève des Bonniers (tronçon ouest, entre la drève de l'Infante et la voie ferrée).....	+	+	+	+
19b	drève des Bonniers (tronçon est, entre la chaussée de La Hulpe et la voie ferrée).....	+	+	+	-
20	chemin des Tumuli.....	+	+	+	-
21a	drève du Comte (tronçon nord, entre le vallon des Enfants noyés et le chemin des Deux Montagnes).....	+	+	-	+
21b	drève du Comte (tronçon sud, entre le carrefour de Saint-Hubert et la drève des Bonniers).....	+	+	-	-
22	chemin des Deux Montagnes.....	+	+	+	+
23	drève Van Kerm.....	+	+	+	+
24	drève Saint-Hubert.....	+	+	+	+
25	drève des Quatre Frénes (entre le chemin des Tumuli et la drève des Bonniers).....	+	+	-	+
26	drève de l'Infante.....	+	+	-	+
27	drève de la Longue Queue.....	+	-	-	-
	Sentiers :				
1	sentier des Pins.....	+	-	-	-
2	sentier du Caudael.....	+	-	-	-
3	sentier des Putois.....	+	-	-	-
4a	sentier du vallon des Chênes.....	+	-	-	-
4b	embranchement vcrs la maison forestière de la chaussée de Mont-Saint-Jean.....	+	-	-	-
5	sentier des Merles.....	+	-	-	-
6	sentier des Muguets.....	+	-	-	-
7	sentier de la Pépinière.....	+	+	+	-
8	sentier des Endymions.....	+	-	-	-
9	sentier de la rive droite du vallon des Enfants noyés.....	+	-	-	-
10	sentier des Maraudeurs.....	+	-	-	-
11	sentier du Vuylbeek.....	+	-	-	-
	pistes cyclables :				
1	entre la drève du Comte de Flandre (limite nord communale) et la drève du Tambour.....	-	+	-	-
3	de la drève du Tambour à la drève du Comte de Flandre (partie sud) ..	+	+	-	-
4	de la drève du Comte de Flandre à la drève de la Chapelle.....	-	+	-	-

	Chemin, sentier, drève, piste	P1 +/P5 — Piétons	P2 +/P6 — Cyclistes	P3 +/P7 — Cyclor.1.	P4 +/P8 — Cavaliers
5	de la drève de la Chapelle au carrefour de la drève Hendrickx et de la drève du Comte de Flandre .....	-	+	+	-
6	de la drève des Loups au carrefour de Bonne-Odeur .....	-	+	+	-
7	sentier de la Pépinière .....	+	+	+	-
	pistes cavalières :				
1	entre la drève du Comte de Flandre (limite nord communale) et la drève du Tambour .....	-	-	-	+
2	entre la drève du Tambour et la drève de Bonne-Odeur .....	-	-	-	+
3	entre le sentier des Merles et le chemin du Moulin .....	-	-	-	+
4	entre la drève des Bonniers et la partie sud de la drève du Comte de Flandre .....	-	-	-	+
5	entre la drève de Bonne-Odeur et la partie sud de la drève du Comte de Flandre .....	-	-	-	+
6	parallèle à la drève de Bonne-Odeur, (entre le chemin du Rouge-Gorge et la drève Hendrickx) .....	-	-	-	+
7	entre le chemin du Moulin et la drève Hendrickx (= anciennement chemin de Velleda) .....	-	-	-	+
8	parallèle à la drève Hendrickx, (entre la drève de Bonne-Odeur et la chaussée de La Hulpe) .....	-	-	-	+
9	embranchement vers la drève du Comte de Flandre .....	-	-	-	+
10	embranchement vers la drève de la Chapelle .....	-	-	-	+
11	de la drève Hendrickx à la drève de la Chapelle (carrefour Bonne-Odeur) .....	-	-	-	+
12	entre la drève des Loups et le carrefour de Bonne-Odeur .....	-	-	-	+
13	entre la drève des Loups et la drève de Bonne-Odeur .....	-	-	-	+
14	parallèle à la drève des Bonniers, (entre la chaussée de La Hulpe et le sentier de la Pépinière) .....	-	-	-	+
15	entre le chemin des Deux Montagnes et le carrefour de Saint-Hubert .....	-	-	-	+
16	entre le carrefour de Saint-Hubert et le chemin des Tumuli (sur la drève des Quatre Frères) .....	-	-	-	+
	Commune d'Uccle :				
	Routes et chemins ouverts à la circulation automobile :				
1	drève des Gendarmes .....	+	+	+	+
2	avenue de Lorraine .....	+	+	+	-
3	drève de Saint-Hubert (entre la Petite Espinette et la drève du Haras) .....	+	+	-	-
4	drève du Haras .....	-	+	+	+
5	drève du Comte, (entre la chaussée de La Hulpe et le chemin des Tumuli) .....	+	+	+	+
	Chemins et drèves :				
1a	avenue de l'Hippodrome (tronçon est, entre le chemin du Réservoir et l'Hippodrome) .....	+	+	-	+
1b	avenue de l'Hippodrome (tronçon central, entre le chemin du Réservoir et la piste cavalière) .....	+	+	+	+
1c	avenue de l'Hippodrome (tronçon ouest entre l'avenue de Lorraine et le chemin du Réservoir) .....	+	+	+	-
2	chemin du Réservoir .....	+	+	+	-
3	petite drève du Maréchal .....	+	-	-	-
4a	drève du Maréchal (tronçon ouest, entre la drève des Gendarmes et le chemin du Réservoir) .....	+	+	-	+
4b	drève du Maréchal (tronçon est, de la chaussée de La Hulpe à l'avenue de l'Hippodrome) .....	+	+	-	-
5	chemin du Lierre .....	+	+	-	-
6a	drève du Renard (tronçon ouest, entre la drève des Gendarmes et l'avenue de Lorraine) .....	+	+	-	-

	Chemin, sentier, drève, piste	P1 +/P5 — Piétons	P2 +/P6 — Cyclistes	P3 +/P7 — Cyclom.	P4 +/P8 — Cavaliers
6b	drève du Renard (tronçon central, entre l'avenue de Lorraine et le chemin du Réservoir).....	+	+	-	+
6c	drève du Renard (tronçon est, entre le chemin du Réservoir et l'avenue de l'Hippodrome).....	+	+	-	-
7a	drève de Boendael (tronçon nord, entre la chaussée de La Hulpe et l'avenue de l'Hippodrome).....	+	+	-	-
7b	drève de Boendael (tronçon sud, entre l'avenue de l'Hippodrome et la drève des Deux Triages).....	+	+	-	+
8a	drève du Fort Jaco (tronçon ouest, entre la drève des Gendarmes et le chemin du Réservoir).....	+	+	-	+
8b	drève du Fort Jaco (tronçon est, du chemin du Réservoir à la drève de Boendael).....	+	+	-	-
9	drève du Caporal.....	+	+	+	+
10	drève des Enfants noyés.....	+	+	-	+
11	drève de l'Infante.....	+	+	-	+
12	chemin des Tumuli.....	+	+	+	-
13	drève du Caporal et le vallon des Enfants noyés.....	+	-	-	-
14	drève des Deux Triages.....	+	+	-	+
15	chemin du Fer à Cheval.....	+	+	-	+
16	petite drève de Groenendael.....	+	+	-	+
17	chemin Berckmans.....	+	+	+	-
18	chemin des Deux Montagnes.....	+	+	+	+
19	chemin du Hangar.....	+	+	-	+
20	drève de Saint-Hubert (entre la drève du Haras et la drève de l'Infante).....	+	+	+	+
21	drève de Lorraine.....	+	+	-	+
22	chemin du Pivert.....	+	+	+	-
23	drève Van Kerm.....	+	+	+	+
	Sentiers :				
1	sentier des Sorbiers.....	+	-	-	-
2	sentier du Bocq.....	+	-	-	-
3	sentier de Waterloo.....	+	-	-	-
4	sentier des Sables.....	+	+	+	-
5	sentier de la Source laineuse.....	+	-	-	-
6	sentier de la Petite Espinette.....	+	+	+	-
7	sentier du Vuylbeek.....	+	-	-	-
8	sentier de Grasdelle.....	+	+	-	-
9	sentier des Bouleaux.....	+	-	-	-
	Pistes cyclables :				
1	de l'avenue de Lorraine.....	-	+	+	-
2	sentier des Sables (entre la Petite Espinette et le chemin du Réservoir).....	+	+	+	-
3	sentier de la Petite Espinette (entre la Petite Espinette et la drève du Haras).....	+	+	+	-
4	de l'avenue du Haras.....	-	+	+	-
5	parallèle à la chaussée de Waterloo (entre le sentier de Grasdelle et la drève des Bonniers).....	+	+	+	-
6	sentier de Grasdelle (entre la Petite Espinette et la drève Van Kerm).....	+	+	-	-
	Pistes cavalières :				
1	parallèle à l'avenue de Lorraine (entre la chaussée de La Hulpe et la drève de Saint-Hubert).....	-	-	-	+
2	parallèle à la drève de Lorraine, (entre la drève de Saint-Hubert et la drève des Bonniers).....	-	-	-	+
3	parallèle à la drève du Haras.....	-	-	-	+
4	du chemin du Fer à Cheval (partie nord) au sentier du Vuylbeek.....	-	-	-	+

Bijlage 4  
Lijst van de wegen, dreven en wandelpaden

	Wegen, dreven, paden	P1 +/P5 — Voetgangers	P2 +/P6 — Fietzers	P3 +/P7 — Bromfietsen	P4 +/P8 — Ruiters
	Gemeente Sint-Pieters-Woluwe				
	Wegen en dreven :				
1	Verbrandendreef.....	+	+	+	+
2	Duivenscheutweg.....	+	+	+	+
3	Grasdreef.....	+	-	-	-
	Voetpad :				
1	verbingsweg tussen de Verbrandendreef en de Bosstraat	+	-	-	-
	Gemeente Oudergem :				
	Banen en wegen permanent opengesteld voor het autoverkeer :				
1	Rood-Kloosterdreef.....	+	+	+	+
2	Eikenweg.....	+	+	+	+
	Wegen en dreven :				
1	Putdaaldreef.....	+	-	-	-
2	Drie Kleurendreef.....	+	+	-	+
3a	Doorbraakdreef (noordelijk deel tussen de Tervurensesteenweg en de Eikenweg).....	+	+	+	+
3b	Doorbraakdreef (zuidelijk deel, van de Eikenweg tot aan de Vijwersweg)	+	+	-	-
4a	Augustijnendreef (noordelijk deel tussen de Tervurensesteenweg en de Eikenweg).....	+	+	-	-
4b	Augustijnendreef (zuidelijk deel, tussen de Eikenweg en de muur en van het Rood-Klooster).....	+	-	-	-
5a	Vijversweg (langsheen de visvijver).....	+	+	-	-
5b	Vijversweg (van de Vijver nr. 3 tot de Bosgeestbron).....	+	-	-	-
6	toegangsweg tot het kasteel Drie Borrenweg.....	+	+	-	-
7	Drie Borrenweg.....	+	+	+	+
8	Graaf van Vlaanderendreef (tussen de Blankedelleweg tot de zuidgrens van de gemeente).....	+	+	+	-
9	Bedrijfsregelaarsweg.....	+	+	-	-
10a	Damenrustdreef (noordelijk deel tussen Waverssesteenweg en de Blankedelleweg).....	+	+	-	-
10b	Damenrustdreef (zuidelijk deel tussen de Blankedelleweg en de Drie Borrenweg).....	+	-	-	-
11a	Diependelleweg (noordelijk deel tussen de Waverssesteenweg en de Blankedelleweg).....	+	+	-	+
11b	Diependelleweg (zuidelijk deel van de Damenrustdreef tot de Blankedekweg).....	+	+	-	-
12	Fazentenweg.....	+	+	-	+
13	Bosbessenweg.....	+	-	-	-
14	Blankedelleweg.....	+	+	+	+
15a	Mezendreef (noordelijk deel, tussen de Waverssesteenweg en de Sint-Jansweg).....	+	+	-	+
15b	Mezendreef (zuidelijk deel, tussen de Blankedelleweg en de Sint-Jansweg).....	+	+	-	-
16	Tamboerdreef.....	+	+	+	+
17	Mezendreefje.....	+	+	-	+
18	Prinsdreef.....	+	+	-	+
19	Stormenweg.....	+	+	-	-
20	Wolvendreef.....	+	+	+	+

	Wegen, dreven, paden	P1 +/P5 — Voetgangers	P2 +/P6 — Fietsers	P3 +/P7 — Bromfietsen	P4 +/P8 — Ruiters
	Voetpaden :				
1	Verbindingspad tussen Tervurenseseenweg en de Putdaaldreef .....	+	-	-	-
2	Verbindingspad tussen de Tervurenseseenweg en de Doorbraakdreef ..	+	-	-	-
3	Verbindingspad tussen de Tervurenseseenweg en de Eikenweg .....	+	-	-	-
4	Eikenweg .....	+	-	-	-
5	Braamstruikenvoetpad .....	+	-	-	-
6	Voetpad van de linkeroever van de vijver nr. 2 in Rood-Klooster .....	+	-	-	-
7	Pijnenvoetpad .....	+	-	-	-
8	Blankedellevoetpad .....	+	-	-	-
9	Varensvoetpad .....	+	-	-	-
	Fietspaden :				
1	langs de Tervurenlaan .....	-	+	+	-
2	evenwijdig met de Tervurenseseenweg (van het boshuis tot de gemeentegrens) .....	-	+	+	-
3	tussen de Graaf van Vlaanderendreef en de Blankedelle .....	-	+	+	-
4	tussen de Wolvendreef en de Welriekendedreef .....	-	+	+	-
	Ruiterpaden :				
1	evenwijdig met de Tervurenseseenweg .....	-	-	-	+
2	evenwijdig met de linkeroever van de visvijver van Rood Klooster .....	-	-	-	+
3	tussen de Graaf van Vlaanderendreef en de Blankedelleweg .....	-	-	-	+
4	tussen de Damenrustdreef en de Fazantenweg .....	-	-	-	+
5	tussen het Mezendreefje en de Prinsdreef .....	-	-	-	+
6	tussen de Prinsdreef en het Mezendreefje (oostelijk deel) .....	-	-	-	+
7	tussen het Mezendreefje en de Wolvendreef (= Prinsdreef) .....	-	-	-	+
	Gemeente Watermaal-Bosvoorde :				
	Baan permanent opgesteld aan het autoverkeer :				
1	Graafdreef (van de Terhulpseseenweg tot de Tumuldreef) .....	+	+	+	+
2	Kapeldreef (tussen van de Bundersdreef en de Sint-Jansbergsesteenweg) ..	+	+	+	+
	Wegen en dreven :				
1a	Graaf van Vlaanderendreef (noordelijk deel, van de Welriekendedreef tot de noordelijke gemeentegrens) .....	+	+	+	+
1b	Graaf van Vlaanderendreef (zuidelijk deel van de Welriekendedreef tot de Hendrickxdreef) .....	+	+	+	-
2	Bedrijfsregelaarsweg .....	+	+	-	-
3	Drie Borrenweg .....	+	+	-	+
4a	Damenrustdreef (noordelijk deel, tussen de Diependelleweg en de Graaf van Vlaanderendreef) .....	+	+	-	+
4b	Damenrustdreef (zuidelijk deel, tussen de Graaf van Vlaanderendreef en de Hendrickxdreef) .....	+	+	+	-
5a	Diependelleweg (oostelijk deel, van de Waverseseenweg tot de Damenrustdreef) .....	+	+	-	-
5b	Diependelleweg (westelijk deel, van de Damenrustdreef tot de Tamboerdreef) .....	+	+	-	-
6a	Blankedelleweg (noordelijk deel, tussen de Diependelleweg en de Mezendreef) .....	+	+	+	+
6b	Blankedelleweg (zuidelijk deel van de Mezendreef tot de Sint-Jansbergsesteenweg) .....	+	+	-	-
7	Pirnebeekdreef .....	+	+	-	+
8	Tamboerdreef ..	+	+	+	+
9	Mezendreef .....	+	+	-	+



	Wegen, dreven, paden	P1 +/P5 — Voetgangers	P2 +/P6 — Fietsers	P3 +/P7 — Bromfietsen	P4 +/P8 — Ruiters
10	Wolvendreef.....	+	+	+	+
11a	Welriekendreef (westelijk deel, tussen de Buksboomstraat en de Roodborstjesweg).....	+	+	+	+
11b	Welriekendreef (oostelijk deel, tussen de Roodborstjesweg en de Kapeldreef).....	+	+	+	-
12	Roodborstjesweg.....	+	+	-	+
13	Molenweg.....	+	+	-	+
14a	Hendrickxdreef (zuidelijk deel, tussen de Terhulpssteenweg en de Graaf van Vlaanderendreef).....	+	+	+	-
14b	Hendrickxdreef (noordelijk deel, tussen de Graaf van Vlaanderendreef en de Welriekendreef).....	+	+	-	-
15	Berendreef.....	+	+	-	-
16	Kapeldreef.....	+	+	-	-
17	Zoniënbosweg.....	+	+	-	-
18	Morillendreef.....	+	+	-	-
19a	Bundersdreef (westelijk deel, tussen de Infantedreef en de spoorweg)...	+	+	+	+
19b	Bundersdreef (oostelijk deel, tussen de Terhulpssteenweg en de spoorweg).....	+	+	+	-
20	Tumuliweg.....	+	+	+	-
21a	Graafdreef (noordelijk deel, tussen de vallei van de Verdronken Kinderen en de Twee Bergenweg).....	+	+	-	+
21b	Graafdreef (zuidelijk deel, tussen het Sint-Hubertuskruispunt en de Bundersdreef).....	+	+	-	-
22	Twee Bergenweg.....	+	+	+	+
23	Van Kermdreef.....	+	+	+	+
24	Sint-Hubertusdreef.....	+	+	+	+
25	Vier Essendree (tussen de Tumuliweg en de Bundersdreef).....	+	+	-	+
26	Infantedreef.....	+	+	-	+
27	Lange Staartdreef.....	+	-	-	-
	Voetpaden :				
1	Pijnenvoetpad.....	+	-	-	-
2	Caudaalvoetpad.....	+	-	-	-
3	Bunzingenvoetpad.....	+	-	-	-
4a	Eikenvoetpad.....	+	-	-	-
5	Merelvoetpad.....	+	-	-	-
6	Meibloemenvoetpad.....	+	-	-	-
7	Kwekerijvoetpad.....	+	+	+	-
8	Boshyacintenvoetpad.....	+	-	-	-
9	voetpad van de rechterzijde van de vallei der Verdronken Kinderen.....	+	-	-	-
10	Plunderaarsvoetpad.....	+	-	-	-
11	Vuilbeekvoetpad.....	+	-	-	-
	Fietspaden :				
1	tussen de Graaf van Vlaanderendreef (noordgrens van de gemeente) en de Tamboerdreef.....	-	+	-	-
2	tussen de Tamboerdreef en de Welriekendreef.....	-	+	-	-
3	van de Tamboerdreef tot de Graaf van Vlaanderendreef (zuidelijk deel).....	+	+	-	-
4	van de Graaf van Vlaanderendreef tot de Kapeldreef.....	-	+	-	-
5	van de Kapeldreef tot het kruispunt Hendrickxdreef en Graaf van Vlaanderendreef.....	-	+	+	-
6	van de Wolvendreef tot het Welriekendekruispunt.....	-	+	+	-

	Wegen, dreven, paden	P1 +/P5 Voetgangers	P2 +/P6 Fietsers	P3 +/P7 Bromfietsen	P4 +/P8 Ruiters
7	Kwekerijvoetpad .....	+	+	+	-
	Ruiterpaden :				
1	tussen de Graaf van Vlaanderendreef (noordgrens van de gemeente) en de Tamboerdreef .....	-	-	-	+
2	tussen de Tamboerdreef en de Welriekendedreef .....	-	-	-	+
3	tussen het Merelsvoetpad en de Molenweg .....	-	-	-	+
4	tussen de Welriekendedreef en het zuidelijke deel van de Graaf van Vlaanderendreef .....	-	-	-	+
5	tussen de Bundersdreef en de noordelijk deel van de Graaf van de Vlaanderendreef .....	-	-	-	+
6	evenwijdig met de Welriekendedreef (tussen de Roodborstjesweg en de Hendrickxdreef) .....	-	-	-	+
7	tussen de Molenweg en de Hendrickxdreef (= vroeger Velledalweg) ....	-	-	-	+
8	evenwijdig met de Hendrickxdreef (van de welriekendedreef tot aan de Terhulpensesteenweg) .....	-	-	-	+
9	verbinding naar de Graaf van Vlaanderendreef .....	-	-	-	+
10	verbinding naar de Molenweg .....	-	-	-	+
11	van de Hendrickxdreef naar de Kapeldreef (kruispunt Welriekende) ....	-	-	-	+
12	tussen de Wolvendreef en het kruispunt van de Welriekendedreef .....	-	-	-	+
13	tussen de Wolvendreef en de Welriekendedreef .....	-	-	-	+
14	evenwijdig met de Bundersdreef (tussen de Terhulpensesteenweg en het Kwekerijvoetpad) .....	-	-	-	+
15	tussen de Twee Bergendreef en het Sint-Hubertuskruispunt .....	-	-	-	+
16	tussen het Sint-Hubertuskruispunt en de Tumuliweg (op de Vier Essendreef) .....	-	-	-	+
	Gemeente Ukkel :				
	Banen en wegen permanent opengesteld aan het autoverkeer :				
1	Gendarmendreef .....	+	+	+	+
2	Lorreinenlaan .....	+	+	+	-
3	Sint-Hubertusdreef (tussen de Kleine Hut en de Harasdreef) .....	+	+	-	-
4	Harasdreef .....	-	+	+	+
5	Graasdreef (tussen de Terhulpensesteenweg en de Tumuliweg) .....	+	+	+	+
	Wegen en dreven :				
1a	Renbaanlaan (oostelijk deel, tussen de Vergaarbakweg en de Renbaan) .....	+	+	-	+
1b	Renbaanlaan (centraal deel, tussen de Vergaarbakweg en het ruiterpad) .....	+	+	+	+
1c	Renbaanlaan (westelijk deel tussen de Lorreinenlaan en de Vergaarbakweg) .....	+	+	+	-
2	Vergaarbakweg .....	+	+	+	-
3	Kleine Maarschalkdreef .....	+	-	-	-
4a	Maarschalkdreef (westelijk deel, tussende Gendarmendreef en de Vergaarbakweg) .....	+	+	-	+
4b	Maarschalkdreef (oostelijk deel van de Terhulpensesteenweg tot de Renbaanlaan) .....	+	+	-	-
5	Klimopweg .....	+	+	-	-
6a	Vossendreef (westelijk deel, tussen de Gendarmendreef en de Lorreinenlaan) .....	+	+	-	-
6b	Vossendreef (centraal deel, tussen de Lorreinenlaan en de Vergaarbakweg) .....	+	+	-	+
6c	Vossendreef (oostelijk deel, van de Vergaarbakweg tot de Renbaanlaan) .....	+	+	-	-
7a	Boendaaldreef (noordelijk deel, van de Terhulpensesteenweg tot aan de Renbaanlaan) .....	+	+	-	-

	Wegen, dreven, paden	P1 +/P5 Voetgangers	P2 +/P6 Fietsers	P3 +/P7 Bromfietsen	P4 +/P8 Ruiters
7b	Boendaaldreef (zuidelijk deel, van de Renbaanlaan tot de Twee Triagendreef).....	+	+	-	+
8a	Fort Jacodreef (westelijk deel, tussen de Gendarmendreef en de Vergaarbakweg).....	+	+	-	+
8b	Fort Jacodreef (oostelijk deel, van de Vergaarbakweg tot de Boendaaldreef).....	+	+	-	-
9	Korporaaldreef .....	+	+	+	+
10	Verdronken Kinderendreef.....	+	+	-	+
11	Infantedreef.....	+	+	-	+
12	Tumuliweg.....	+	+	+	-
13	Graafdreef (tussen de Korporaaldreef en de vallei der Verdronken Kinderen).....	+	-	-	-
14	Twee Triagendreef .....	+	+	-	+
15	Hoefijzerweg.....	+	+	-	+
16	Groenendaaldreefke .....	+	+	-	+
17	Berckmansweg.....	+	+	+	-
18	Twee Bergenweg.....	+	+	+	+
19	Hangaarweg.....	+	+	-	+
20	Sint-Hubertusdreef (van de Harasdreef tot de Infantedreef) .....	+	+	+	+
21	Lorreinendreef.....	+	+	-	-
22	Groenspechtweg.....	+	+	+	-
23	Vankermidreef .....	+	+	+	+
	Voetpaden :				
1	Lijsterbesservoetpad .....	+	-	-	-
2	Bocqvoetpad .....	+	-	-	-
3	Waterloovoetpad .....	+	-	-	-
4	Zavelvoetpad .....	+	+	+	-
5	Wollen Borrevoetpad .....	+	-	-	-
6	Kleine Hutvoetpad .....	+	+	+	-
7	Vuilbeekvoetpad .....	+	-	-	-
8	Grasdellevoetpad .....	+	+	-	-
9	Berkenvoetpad.....	+	-	-	-
	Fietspaden :				
1	van de Lorreinenlaan.....	-	+	+	-
2	Zavelvoetpad (tussen het Kleine Hutvoetpad en de Vergaarbakweg).....	+	+	+	-
3	Kleine Hutvoetpad (tussen het Kleine Hutvoetpad en de Harasdreef).....	+	+	+	-
4	van de Harasdreef .....	-	+	+	-
5	evenwijdig met het Waterloovoetpad (van het Grasdellevoetpad tot aan de Bundersdreef).....	+	+	+	-
6	Grasdellevoetpad (tussen het Kleine Hutvoetpad en de Van Kermdreef).....	+	+	-	-
	Ruiterpaden :				
1	evenwijdig met de Lorreinenlaan (tussen de Terhulpensesteenweg en de Sint-Hubertusdreef).....	-	-	-	+
2	evenwijdig met de Lorreinendreef (tussen de Sint-Hubertusdreef en de Bundersdreef) .....	-	-	-	+
3	evenwijdig met de Harasdreef .....	-	-	-	+
4	van de Hoefijzerweg (noordelijk deel, tot het Vuilbeekvoetpad).....	-	-	-	+