

selbst Mittel vorenthalten würde, die dem von ihr erstrebten Zweck dienlich sind. Der Umstand, daß eine Bestimmung nach Ansicht der Klägerinnen deren Vereinigungszweck ungenügend zugute kommt, gewährt ihnen kein unmittelbares Interesse an der Anfechtung dieser Bestimmung.

B.3.2. Wie die zweite Klägerin betont, konnte ihr Vereinigungszweck rechtfertigen, daß im Rahmen der von Betreibern von Steinbrüchen erhobenen Klage gegen die Bestimmungen des Dekrets vom 30. April 1990 bezüglich der Berechnungsweise der fraglichen Abgabe der Interventionsschriftsatz, in dem die klagende Vereinigung behauptete, daß diese Abgabe nicht diskriminierend sei, für zulässig erklärt wurde. Daraus ergibt sich nicht, daß diese Vereinigung ein Interesse an der Erhebung der vorliegenden Nichtigkeitsklage aufweist.

B.3.3. Die Klage ist unzulässig.

Aus diesen Gründen:

Der Hof

weist die Klage zurück.

Verkündet in französischer, niederländischer und deutscher Sprache, gemäß Artikel 65 des Sondergesetzes vom 6. Januar 1989 über den Schiedshof, in der öffentlichen Sitzung vom 6. Mai 1993.

Der Kanzler,
H. Van der Zwalmen.

Der Vorsitzende,
M. Melchior.

EXECUTIFS — EXECUTIEVEN

VLAAMSE GEMEENSCHAP — COMMUNAUTE FLAMANDE

MINISTERIE VAN DE VLAAMSE GEMEENSCHAP

N. 93 — 1313

[S — 35633]

10 FEBRUARI 1993. — Besluit van de Vlaamse Executieve houdende de wijze van aanduiding van de afgebakende waterwingebieden en beschermingszones

De Vlaamse Executieve,

Gelet op het decreet van 24 januari 1984 houdende maatregelen inzake het grondwaterbeheer, gewijzigd bij decreet van 12 december 1990;

Gelet op het besluit van de Vlaamse Executieve van 27 maart 1985 houdende reglementering en vergunning voor het gebruik van grondwater en de afbakening van waterwingebieden en beschermingszones, meer bepaald op artikel 22;

Gelet op de wetten op de Raad van State, gecoördineerd op 12 januari 1973, inzonderheid op artikel 3, § 1, gewijzigd bij de wet van 4 juli 1989;

Gelet op de dringende noodzakelijkheid;

Overwegende dat het aanduiden van afgebakende waterwingebieden en van beschermingszones dringend nodig is om de bevolking te herinneren aan de beperkingen van handeling die in deze gebieden van kracht zijn zoals bepaald in het voormeld besluit van de Vlaamse Executieve van 27 maart 1985 teneinde in deze gebieden handelingen die de kwaliteit van het grondwater kunnen aantasten te voorkomen;

Op voorstel van de Vlaamse minister van Leefmilieu en Huisvesting;

Na beraadslaging,

Besluit :

Artikel 1. De aanwijzingsborden, zie het bijgevoegd model, worden door de drinkwatermaatschappijen gebruikt voor de aanduiding van het begin en einde van het afgebakende waterwingebied en de afgebakende beschermingszones gelegen aan de openbare weg.

Art. 2. De drinkwatermaatschappij kan tot de plaatsing van een aanduidingsbord overgaan nadat de bevoegde wegbeheerder (de gemeente, provincie of het gewest) zijn toestemming verleend heeft.

Art. 3. De Vlaamse minister bevoegd voor het Leefmilieu is belast met de uitvoering van dit besluit.

Brussel, 10 februari 1993.

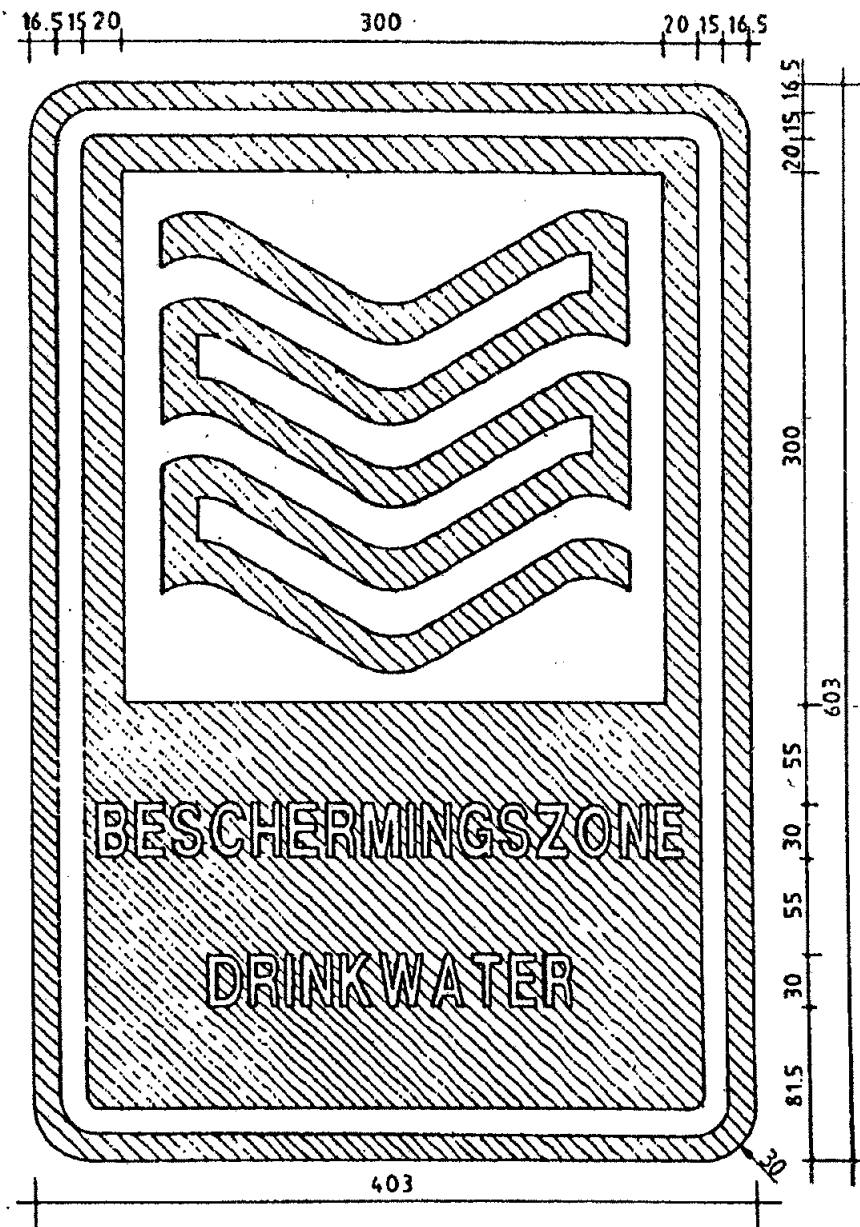
De minister-president van de Vlaamse regering,
L. VAN DEN BRANDE

De minister vice-president van de Vlaamse regering en Vlaams minister van Leefmilieu en Huisvesting,
N. DE BATSELIER

MINISTERIE VAN DE VLAAMSE GEMEENSCHAP

Administratie Wegeninfrastructuur en Verkeer

Verkeerstechnische Dienst



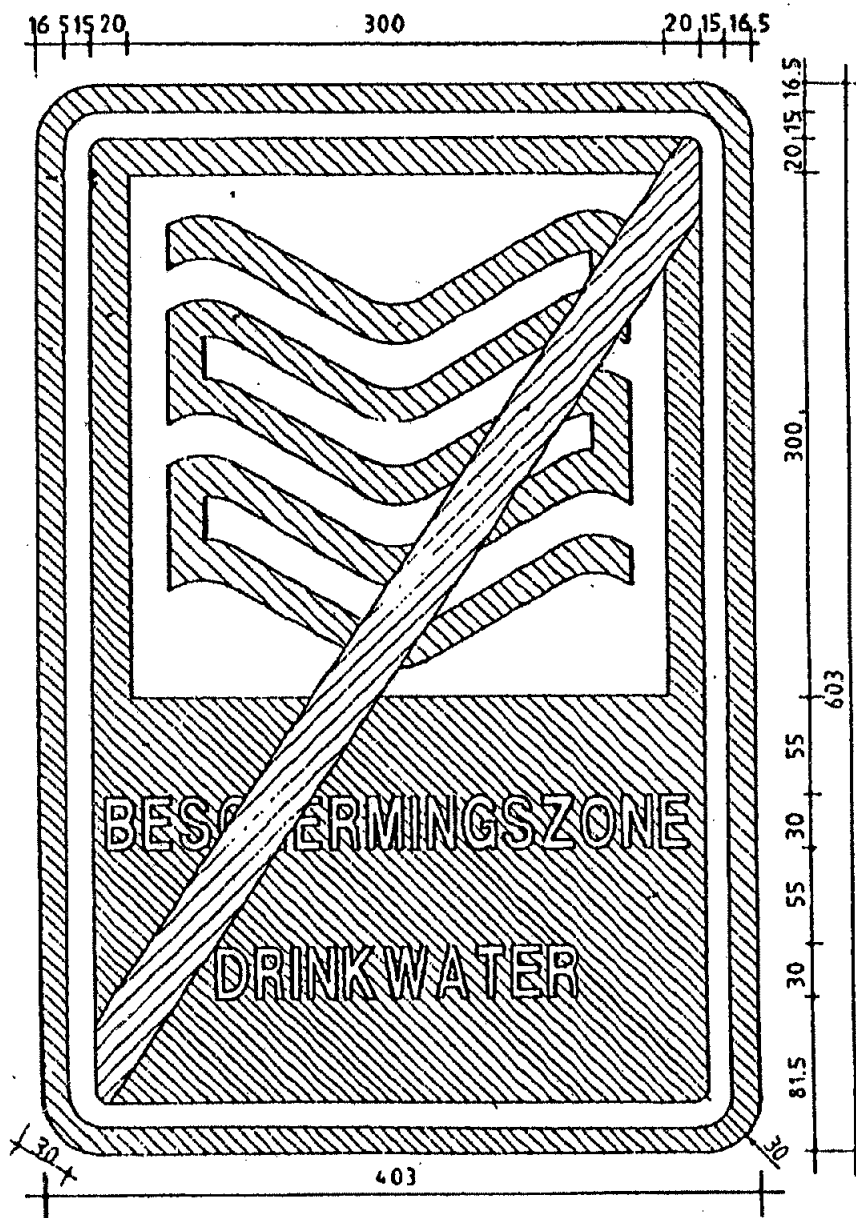
maten in mm
schaal 1/4

Aanwijzingsbord

MINISTERIE VAN DE VLAAMSE GEMEENSCHAP

Administratie Wegeninfrastructuur en Verkeer

Verkeerstechnische Dienst




maten in mm
schaal 1/4

Aanwijzingsbord

V 16.360 A (10/92)

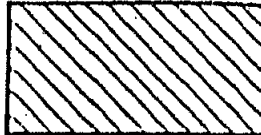
Legende des couleurs (*)

NOIR
NON REFLECHISSANT



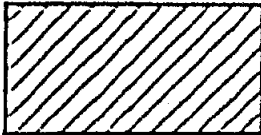
ZWART
NIET-LICHTWEERKAATSEND

BLEU
REFLECHISSANT




BLAUW
LICHTWEERKAATSEND

ROUGE
REFLECHISSANT




ROOD
LICHTWEERKAATSEND

JAUNE-ORANGE
REFLECHISSANT




ORANJE-GEEL
LICHTWEERKAATSEND

JAUNE
REFLECHISSANT




GEEL
LICHTWEERKAATSEND

VERT
REFLECHISSANT




GROEN
LICHTWEERKAATSEND

GRIS
NON REFLECHISSANT



GRÛS
NIET-LICHTWEERKAATSEND

BRUN



BRUIN

Legende van de kleuren (*)

(*) Suivant le Ministère des Communications — (*) Volgens het Ministerie van Verkeerswezen

TRADUCTION

MINISTÈRE DE LA COMMUNAUTE FLAMANDE

F. 93 — 1313

[S — 35633]

**10 FEVRIER 1993. — Arrêté de l'Exécutif flamand
relatif aux modalités d'indication des zones de captage et des zones de protection délimitées**

L'Exécutif flamand,

Vu le décret du 24 janvier 1984 portant des mesures en matière de gestion des eaux souterraines, modifié par le décret du 12 décembre 1990;

Vu l'arrêté de l'Exécutif flamand du 27 mars 1985 réglementant et autorisant l'usage d'eau souterraine et la délimitation des zones de captage et des zones de protection, notamment l'article 22;

Vu les lois sur le Conseil d'Etat, coordonnées le 12 janvier 1973, notamment l'article 3, § 1er, modifié par la loi du 4 juillet 1989;

Vu l'urgence;

Considérant qu'il est impératif d'indiquer d'urgence les zones de captage et les zones de protection délimitées afin de rappeler à la population les restrictions en matière d'actes applicables dans lesdites zones, telles que prévues par l'arrêté précité de l'Exécutif flamand du 27 mars 1985, de manière à éviter que soient posés dans ces zones des actes susceptibles de porter atteinte aux eaux souterraines;

Sur la proposition du Ministre flamand de l'Environnement et du Logement;

Après en avoir délibéré,

Arrête :

Article 1er. Les panneaux d'indication, voir le modèle en annexe, sont utilisés par les sociétés de distribution d'eau pour indiquer le début et la fin des zones de captage et des zones de protection délimitées, situées le long de la voie publique.

Art. 2. La société de distribution d'eau peut procéder au placement d'un panneau d'indication après que le gestionnaire de la route compétent (la commune, province ou la région) a donné son accord.

Art. 3. Le Ministre flamand chargé de l'Environnement est chargé de l'exécution du présent arrêté.

Bruxelles, le 10 février 1993.

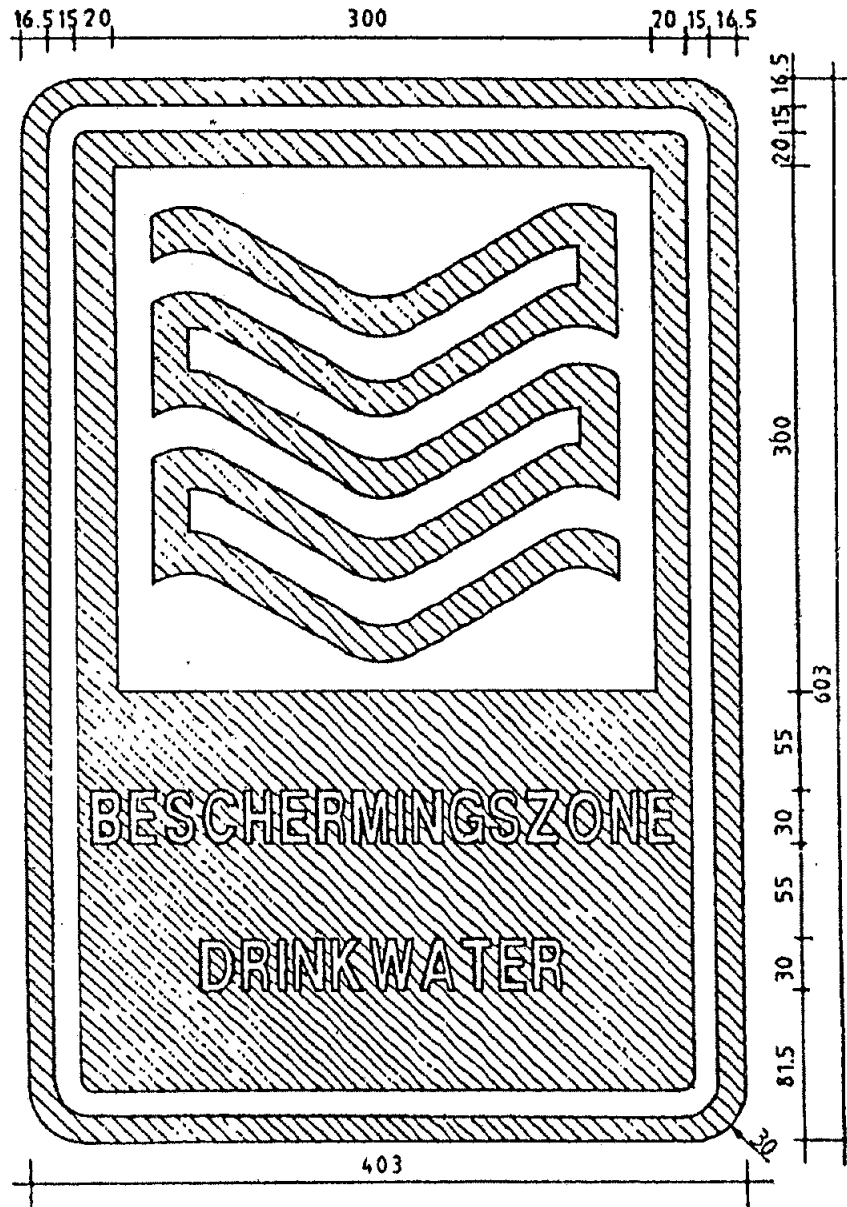
Le Ministre-président du Gouvernement flamand,
J. VAN DEN BRANDE

Le Vice-ministre-président du Gouvernement flamand et Ministre flamand de l'Environnement
et du Logement,
N. DE BATSELIER

MINISTERE DE LA COMMUNAUTE FLAMANDE

Administration de l'Infrastructure routière et de la Circulation

Service technique de la Circulation



ZONE DE PROTECTION
EAU POTABLE

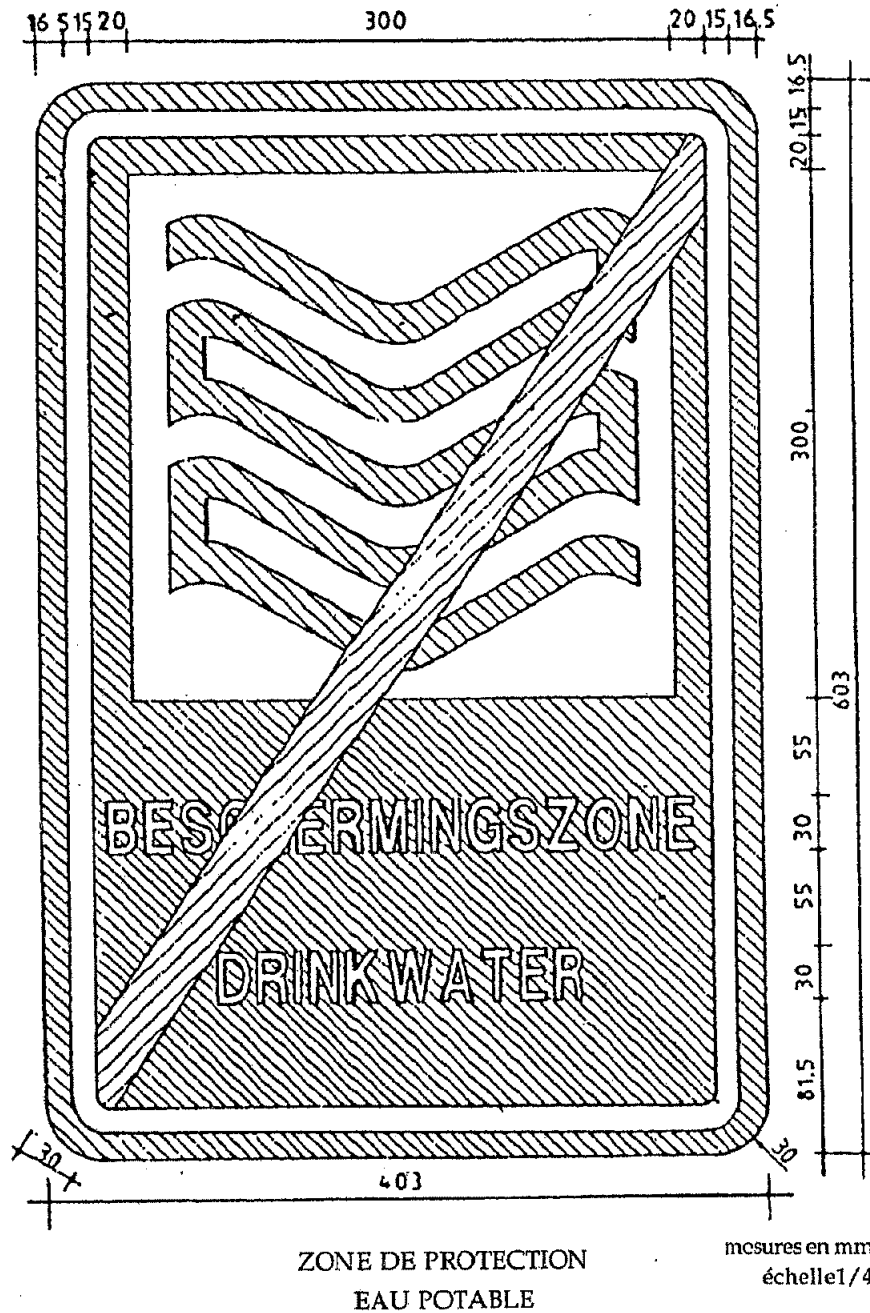
mesures en mm
échelle 1/4

Panneau d'indication

MINISTÈRE DE LA COMMUNAUTE FLAMANDE

Administration de l'Infrastructure routière et de la Circulation

Service technique de la Circulation



Panneau d'indication

V 16.360 A (10/92)

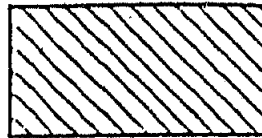
Légende des couleurs (*)

NOIR
NON REFLECHISSANT



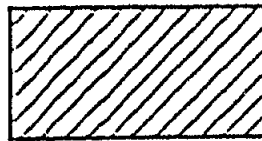
ZWART
NIET-LICHTWEERKAATSEND

BLEU
REFLECHISSANT



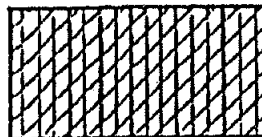
BLAUW
LICHTWEERKAATSEND

ROUGE
REFLECHISSANT



ROOD
LICHTWEERKAATSEND

JAUNE-ORANGE
REFLECHISSANT




DRANJE-GEEL
LICHTWEERKAATSEND

JAUNE
REFLECHISSANT




GEEL
LICHTWEERKAATSEND

VERT
REFLECHISSANT




GROEN
LICHTWEERKAATSEND

GRIS
NON REFLECHISSANT



GRÛS
NIET-LICHTWEERKAATSEND

BRUN



BRUIN

Légende van de kleuren (*)

(*) Suivant le Ministère des Communications — (*) Volgens het Ministerie van Verkeerswezen