

VLAAMSE GEMEENSCHAP



BESLUIT VAN DE VLAAMSE EXECUTIEVE HOUDENDE VASTSTELLING VAN EEN
GEDEELTE VAN HET GEWESTPLAN TURNHOUT-TRANSPORTZONE MEER

DE VLAAMSE EXECUTIEVE,

Gelet op de bijzondere wet van 8 augustus 1980 tot hervorming der instellingen, inzonderheid op artikel 6 § 1.I;

Gelet op de wet van 29 maart 1962 houdende organisatie van de Ruimtelijke Ordening en van de Stedebouw, gewijzigd bij de wetten van 22 april 1970, 22 december 1970, 25 juli 1974, 12 juli 1976, 28 juli 1976, 22 december 1977, 28 juni 1978 en 10 augustus 1978 en bij decreet van 28 juni 1984, 27 juni 1985 en 28 juni 1985 inzonderheid op artikel 2, § 1 en de artikelen 9, 13 en 43, § 1 ;

Gelet op het koninklijk besluit van 28 december 1972 betreffende de inrichting en de toepassing van de ontwerp-gewestplannen en gewestplannen, gewijzigd bij koninklijk besluit van 13 december 1978 en het besluit van de Vlaamse Executieve van 3 oktober 1984;


Gelet op het koninklijk besluit van 30 september 1977 houdende vaststelling van het gewestplan Turnhout;

Gelet op het besluit van 29 juli 1987 van de Vlaamse Executieve houdende gedeeltelijke inderzieningstelling van het gewestplan Turnhout;

Gelet op het besluit van de Vlaamse Executieve van 13 januari 1988 houdende gedeeltelijke voorlopige vaststelling van het ontwerp-gewestplan Turnhout;

Gelet op de aankondiging door de Gouverneur van de provincie Antwerpen van het openbaar onderzoek betreffende het in herziening gestelde gedeelte van het gewestplan Turnhout;

Gelet op het openbaar onderzoek dat heeft plaatsgehad van 1 mei 1988 tot en met 29 juli 1988;



Overwegende dat tijdens het openbaar onderzoek geen bezwaarschriften werden ingediend;

Gelet op het advies van de gemeenteraden van Hoogstraten, Lille en Malle;

Gelet op het advies van 8 september 1988 van de Bestendige Deputatie van Antwerpen;

Gelet op het advies van 21 oktober 1988 van de Streekcommissie van Advies voor de Ruimtelijke Ordening voor de streek Antwerpen;

Gelet op de wetten op de Raad van State, gecoördineerd op 12 januari 1973, inzonderheid op artikel 3, § 1, gewijzigd bij de wet van 9 augustus 1980;

Gelet op de dringende noodzakelijkheid;

Overwegende dat de gedeeltelijke vaststelling van het gewestplan Turnhout dringend noodzakelijk is voor de rechtszekerheid van de grenstransport- en expeditiebedrijven die er gevestigd worden;

Op de voordracht van de Gemeenschapsminister van Ruimtelijke Ordening en Huisvesting;


Na beraadslaging,

BESLUIT :

Artikel 1.-Het gewestplan Turnhout wordt gedeeltelijk vastgesteld zoals aangegeven op het blad Hoogstraten 2/6 in bijlage I van dit besluit.

Artikel 2.- De kaart, die de bestaande feitelijke en juridische toestand aanduidt van de betrokken gebiedsdelen, zijnde bijlage II van dit besluit, maakt eveneens deel uit van het voormeld gewestplan.


./..



Art. 3.- De Gemeenschapsminister van Ruimtelijke Ordening en Huisvesting is belast met de uitvoering van dit besluit.


Brussel, de 12 JULI 1989

De Voorzitter van de Vlaamse Executieve,



G. GEENS

De Gemeenschapsminister van Ruimtelijke
Ordening en Huisvesting,



L. WALTNIEL



BESTEMMINGSPLAN

DE VLAAMSE EXECUTIEVE

ONS BEKEND OM GEVOEGD TE WORDEN BIJ HET BESLUIT VAN DE
VLAAMSE EXECUTIEVE D.D. 12 JULI 1989 HOUDENDE WIJZIGING VOOR
HET GRONDGEBIED VAN DE GEMEENTE HOOGSTRATEN(MEER) VAN
SOMMIGE GRAFISCHE VOORSCHRIFTEN VAN HET GEWESTPLAN TURNHOUT


DE VOORZITTER



G. GEENS



DE GEMEENSCHAPS MINISTER VAN
RUIMTELIJKE ORDENING EN HUISVESTING



L. WALTNIEL

SCHAAL: 1/10.000

KAARTBLAD: 2/6

Fragment uit de top kaart 2/6 met toelating A 882 van het N.G.I.

