

LOIS, DECRETS, ORDONNANCES ET REGLEMENTS
WETTEN, DECRETEN, ORDONNANTIES EN VERORDENINGEN

GOUVERNEMENTS DE COMMUNAUTE ET DE REGION
GEMEENSCHAPS- EN GEWESTREGERINGEN
GEMEINSCHAFTS- UND REGIONALREGIERUNGEN

VLAAMSE GEMEENSCHAP — COMMUNAUTE FLAMANDE

VLAAMSE OVERHEID

N. 2009 — 2940

[C — 2009/35763]

29 MEI 2009. — Besluit van de Vlaamse Regering
tot bepaling van de concordantie van bijzondere bestemmingsvoorschriften
van de plannen van aanleg naar de categorieën of subcategorieën van gebiedsaanduiding

De Vlaamse Regering,

Gelet op artikel 7.4.13, tweede lid, van de Vlaamse Codex Ruimtelijke Ordening;

Gelet op het advies van de Inspectie van Financiën, gegeven op 30 maart 2009;

Gelet op het advies 46.440/1 van de Raad van State, gegeven op 7 mei 2009, met toepassing van artikel 84, § 1, eerste lid, 1^o, van de wetten op de Raad van State, gecoördineerd op 12 januari 1973;

Overwegende dat voor het bepalen van de concordantie van bijzondere bestemmingsvoorschriften van de plannen van aanleg naar de categorieën of subcategorieën van gebiedsaanduiding rekening gehouden is met enerzijds de besluiten van de Vlaamse Regering tot definitieve vaststelling van de gewestplannen en de daaropvolgende gewestplanwijzigingen en anderzijds artikel 2.2.3, § 2, tweede lid, van de Vlaamse Codex Ruimtelijke Ordening, dat de categorieën en subcategorieën van gebiedsaanduiding bepaalt;

Overwegende dat hoewel artikel 7.4.13, eerste en tweede lid, van de Vlaamse Codex Ruimtelijke Ordening de concordantie van voorschriften regelen met het oog op de toepassing van de planbatenregeling, deze concordantie conform artikel 4.4.9, § 2 van diezelfde Codex ook geldt voor de toepassing van artikel 4.4.9, § 1 van de Codex waarin afwijkingen worden toegestaan op de gewestplanvoorschriften in zoverre het aangevraagde toegelaten wordt door de typevoorschriften voor een overeenkomstige gebiedscategorie gebruikt in de ruimtelijke uitvoeringsplannen;

Op voorstel van de Vlaamse minister van Financiën en Begroting en Ruimtelijke Ordening;

Na beraadslaging,

Besluit :

Artikel 1. De concordantie van de bijzondere bestemmingsvoorschriften van de gewestplannen naar de categorieën of subcategorieën van gebiedsaanduiding wordt bepaald zoals aangegeven in de bijlage bij dit besluit.

Art. 2. Dit besluit treedt in werking op 1 september 2009.

Art. 3. De Vlaamse minister, bevoegd voor de ruimtelijke ordening, is belast met de uitvoering van dit besluit.







Brussel, 29 mei 2009.












De minister-president van de Vlaamse Regering,
K. PEETERS

De Viceminister-president en Vlaamse minister van Financiën en Begroting en Ruimtelijke Ordening,
D. VAN MECHELEN






Bijlage bij het besluit van de Vlaamse Regering
tot bepaling van de concordantie van bijzondere bestemmingsvoorschriften
van de plannen van aanleg naar de categorieën of subcategorieën van gebiedsaanduiding





Concordantietabel










1		VEURNE - WESTKUST		DEF.	(Sub) categorie van gebiedsaanduiding
		SYMBOOL	VOORSCHRIFT		
1		Gebieden voor toeristische recreatieparken	6-12-1976	Recreatie	
2		Gebied voor gemeenschapsvoorzieningen en openbare nutsvoorzieningen met nabestemming natuurgebied met wetenschappelijke waarde of natuurreservaat	9-12-1992	Reservaat en natuur	
3		Regionaal bedrijventerrein met openbaar karakter	11-6-1996	Bedrijvigheid	
4		Lokaal bedrijventerrein met openbaar karakter	11-6-1996	Bedrijvigheid	
5		Zone voor jachthavenontwikkeling	9-2-1999	Recreatie	
6		Agrarisch gebied met ecologisch belang	9-2-1999	Landbouw	











2		OOSTENDE - MIDDENKUST		DEF.	(Sub) categorie van gebiedsaanduiding
		SYMBOOL	VOORSCHRIFT		
1		Gebieden voor toeristisch recreatieparken	26-1-1977	Recreatie	
2		Gebied voor stedelijke ontwikkeling	13-7-2001	Wonen	
3		Zone met cultureelhistorische waarde	13-7-2001	Parkgebied	
4		Gebied met archeologische waarde	13-7-2001	Parkgebied	
5		Bouwwij agrarisch gebied	13-7-2001	Landbouw	
6		Agrarisch gebied met ecologisch belang	13-7-2001	Landbouw	
7		Bosuitbreidingsgebied	13-7-2001	Bos	
8		Natuurgebied met tijdelijke nevenfunctie waterwinning	13-7-2001	Reservaat en Natuur	
9		Luchthaven gebonden bedrijven	13-7-2001	Bedrijvigheid	
10		Zone voor kleinhandel en kleine en middelgrote ondernemingen	13-7-2001	Bedrijvigheid	
11		Regionaal bedrijventerrein met openbaar karakter	13-7-2001	Bedrijvigheid	





	Lokaal bedrijventerrein met openbaar karakter	13-7-2001	Bedrijvigheid
	Gebied voor watergebonden bedrijven	13-7-2001	Bedrijvigheid
	Zone voor gemeenschaps- en openbare nutsvoorzieningen met nabestemming natuurgebied.	13-7-2001	Reservaat en natuur











3 BRUGGE - OOSTKUST			DEF.	(Sub) categorie van gebiedsaanduiding
Art. Nr.	SYMBOOL	VOORSCHRIFT		
1		Gebieden voor toeristische recreatieparken	7-4-1977	Recreatie
2		Lokaal bedrijventerrein met openbaar karakter	5-4-1995	Bedrijvigheid
3		Natuureducatieve infrastructuur	5-4-1995	Reservaat en natuur
4		Woonreservegebieden	19-9-1996	Wonen
5		Transportzone	19-9-1996	Bedrijvigheid

4				DIKSMUIDE - TORHOUT	
Art. Nr.	SYMBOOL	VOORSCHRIFT	DEF.	(Sub) categorie van gebiedsaanduiding	
1		Valleigebeden	5-2-1979	Landbouw	
2		Lokaal bedrijventerrein met openbaar karakter	28-7-1995	Bedrijvigheid	
3		Regionaal bedrijventerrein met openbaar karakter	9-2-1999	Bedrijvigheid	
4		Reservegebied voor regionaal bedrijventerrein met openbaar karakter	9-2-1999	Bedrijvigheid	











5 IEPER - POPERINGE				
Art. Nr.	SYMBOOL	VOORSCHRIFT	DEF.	
			(Sub) categorie van gebiedsaanduiding	
1		Reservegebieden voor beperkte industriële uitbreiding	14-8-1979	Bedrijvigheid
2		Reservegebied voor industriële uitbreiding	14-8-1979	Bedrijvigheid
3		Reservegebieden voor woonwijken	14-8-1979	Wonen
4		Agrarische gebieden met ecologisch belang	14-8-1979	Landbouw
5		Reservegebied voor recreatie	14-8-1979	Recreatie
6		Golfterrein	18-11-1992	Recreatie
6		Parkgebied voor verzorgingsinstellingen	20-1-1995	Parkgebied
7		Speelbossen of speelweiden	18-11-1992	Gemengd openruimtegebied
8		Regionaal bedrijventerrein met openbaar karakter	11-6-1996	Bedrijvigheid










6 ROESELARE - TIELT				
Art. Nr.	SYMBOOL	VOORSCHRIFT	DEF.	
			(Sub) categorie van gebiedsaanduiding	
1		Reservegebieden voor woonwijken	17-12-1979	Wonen
2		Gemengde woon- en industriegebieden	17-12-1979	Wonen
3		Reservegebied voor industriële uitbreiding	17-12-1979	Bedrijvigheid
4		Reservegebied voor ambachtelijke uitbreiding	17-12-1979	Bedrijvigheid
5		Gebied voor beperkte industriële uitbreiding	17-12-1979	Bedrijvigheid
6		Archeologische site	17-12-1979	Park
7		Regionaal bedrijventerrein met openbaar karakter	15-12-1998	Bedrijvigheid
8		Gebied voor uitbreiding van bestaande nijverheid	23-11-1994	Bedrijvigheid
9		Lokaal bedrijventerrein met openbaar karakter	15-12-1998	Bedrijvigheid
10		Agrarisch gebied met ecologisch belang	19-4-1995	Landbouw


11		Gebied voor watergebonden bedrijven	15-12-1998	Bedrijvigheid
12		Gebied voor uitbreiding en sanering van bestaande nijverheid	19-4-1995	Bedrijvigheid
13		Uitbreiding van ontginningsgebied met nabestemming natuurgebied	15-12-1998	Reservaat en natuur
14		Uitbreiding voor bos	15-12-1998	Bos



7		KORTRIJK			(Sub) categorie van gebiedsaanduiding
		SYMBOOL	VOORSCHRIFT	DEF.	
1		Reservegebieden voor beperkte industriële uitbreiding	4-11-1977	Bedrijvigheid	
2		Gemengde woon- en industriegebieden	4-11-1977	Wonen	
3		Recreatieve parkgebieden	10-11-1998	Recreatie	
4		Regionaal bedrijventerrein met openbaar karakter	10-11-1998	Bedrijvigheid	
5		Transportzone	6-7-2001	Bedrijvigheid	
6		Regionale gemengde zone voor diensten en handel	6-7-2001	Bedrijvigheid	
7		Wetenschapspark	6-7-2001	Bedrijvigheid	
8		Golfterrein	10-11-1998	Recreatie	
9		Gebied voor stedelijke ontwikkeling	10-11-1998	Wonen	
10		Uitbreiding voor bos	10-11-1998	Bos	











11		Bouwnrij agrarisch gebied	6-7-2001	Landbouw
12		Natuureducatieve infrastructuur	6-7-2001	Reservaat en natuur

8 GENTSE EN KANAALZONE			(Sub) categorie van gebiedsaanduiding	
Art. Nr.	SYMBOOL	VOORSCHRIFT	DEF.	
1		Valleigebieden	14-9-1977	Landbouw
2		Reservegebieden voor industriële uitbreiding	14-9-1977	Bedrijvigheid
3		Stortgebieden	14-9-1977	Overig groen
4		Bedrijfsgebied met stedelijk karakter	16-3-1994	Bedrijvigheid
5		Gebied voor zeehaven- en watergebonden bedrijven	28-10-1998	Bedrijvigheid
6		Regionaal bedrijventerrein met openbaar karakter	28-10-1998	Bedrijvigheid
7		Lokaal bedrijventerrein met openbaar karakter	28-10-1998	Bedrijvigheid
8		Kantoor- en dienstzone	28-10-1998	Bedrijvigheid
9		Gebied voor handelsbeursactiviteiten en grootschalige culturele activiteiten	28-10-1998	Bedrijvigheid
10		Gebied voor stedelijke ontwikkeling	28-10-1998	Wonen



11		Teleport	28-10-1998	Bedrijvigheid
12.1		Koppelinggebied K1	28-10-1998	Overig groen
12.2		Koppelinggebied K2	28-10-1998	Overig groen
13		Bijzonder reservatiegebied	28-10-1998	Bedrijvigheid
14		Natuureducatieve infrastructuur	28-10-1998	Reservaat en natuur
15		Pleisterplaats voor nomaden of woonwagenbewoners	28-10-1998	Gemeenschaps- en nutsvoorzieningen
16		Zone met cultureelhistorische waarde	28-10-1998	Park
17		Industriegebied voor milieubelastende bedrijven met nabestemming groengebied	7-7-1998	Overig groen
18		Golfterrein	28-10-1998	Recreatie











9 EEKLO - AALTER			
Art. Nr.	SYMBOOL	VOORSCHRIFT	DEF.
1		Valleigebeden	24-3-1978
			(Sub) categorie van gebiedsaanduiding Landbouw


10 DENDERMONDE				(Sub) categorie van gebiedsaanduiding
Art. Nr.	SYMBOOL	VOORSCHRIFT	DEF.	
1		Agrarisch gebied met ecologisch belang	7-11-1978	Landbouw
2		Bosgebieden met ecologisch belang	7-11-1978	Bos











11		OUDENAARDE		
		SYMBOOL	VOORSCHRIFT	DEF.
Art. Nr.				(Sub) categorie van gebiedsaanduiding
1		Vallei- of brongebieden	24-2-1977	Landbouw
2		Golfterrein	20-4-1994	Recreatie
3		Gebied voor stedelijke ontwikkeling	29-10-1999	Wonen
4		Gebied voor kernontwikkeling	29-10-1999	Wonen
5		Regionaal bedrijventerrein met openbaar karakter	29-10-1999	Bedrijvigheid
6		Kleinhandelszone	29-10-1999	Bedrijvigheid
7		Bouwwij agrarisch gebied	29-10-1999	Landbouw
8		Zone met cultuurhistorische waarde	29-10-1999	Park
9		Uitbreiding voor bos	29-10-1999	Bos
10		Pleisterplaats voor nomaden of woonwagenbewoners	29-10-1999	Gemeenschaps- en nutsvoorzieningen













11		Gebied voor natuureducatieve infrastructuur	29-10-1999	Reservaat en natuur
12		Laguneringveld met nabestemming bosgebied	29-10-1999	Bos
13		Regionaal bedrijventerrein	29-10-1999	Bedrijvigheid
14		Stortgebied met nabestemming natuurontwikkeling	29-10-1999	Reservaat en natuur













12		AALST - NINOVE - GERAARDSBERGEN - ZOTTEGEM			(Sub) categorie van gebiedsaanduiding
		Art. Nr.	SYMBOOL	VOORSCHRIFT	
1		Kleintuingebed		30-5-1978	Landbouw
2		Regionaal bedrijventerrein met openbaar karakter		14-12-1994	Bedrijvigheid



13		ST.NIKLAAS - LOKEREN		
Art. Nr.	SYMBOOL	VOORSCHRIFT	DEF.	(Sub) categorie van gebiedsaanduiding
1		Valleigebieden	7-11-1978	Landbouw
4		Natuurgebieden met erfdiensbaarheid	7-11-1978	Reservaat en natuur
5		Reservegebied voor industriële uitbreiding	7-11-1978	Bedrijvigheid
6		Lokaal bedrijventerrein met openbaar karakter	17-6-1996	Bedrijvigheid
9		Gecontroleerd overstromingsgebied	1-6-1999	Gemengd openruimtegebied
11		Zeehavengebied type 2	8-9-2000	Bedrijvigheid
12		Zeehavengebied type 3	8-9-2000	Bedrijvigheid
13		Reservatiestrook voor buffer	8-9-2000	Overig groen
14		Zeehavengebied met tijdelijke agrarische bestemming	8-9-2000	Bedrijvigheid
15		Multimodale logistieke zone in zeehavengebied type 2	8-9-2000	Bedrijvigheid










16		Zone met veiligheidsoverdruk	8-9-2000	Geen overeenkomstige categorie (zie grondkleur)
17		Koppelingsgebied type 1	8-9-2000	Overig groen
18		Reservatiestrook voor leefbaarheidsbuffer	8-9-2000	Overig groen
19		Reservatiestrook voor leefbaarheidsbuffer type 2	8-9-2000	Overig groen
20		Zeehavengebied met tijdelijke bestemming valleigebied	8-9-2000	Bedrijvigheid











14		ANTWERPEN			(Sub) categorie van gebiedsaanduiding
		SYMBOOL	VOORSCHRIFT	DEF.	
1		Bijzondere voorschriften betreffende hoogte van de gebouwen	7-7-2000	Geen overeenkomstige categorie (zie grondkleur)	
2		Reservegebieden voor woonwijken	3-10-1979	Wonen	
3		Gebieden voor service - residentie	3-10-1979	Wonen	
4		Gemengde woon- en industriegebieden	3-10-1979	Wonen	
5		Pleisterplaats voor nomaden of woonwagenbewoners	28-10-1998	Gemeenschaps- en nutsvoorzieningen	
6		Oeverstrook met bijzondere bestemming	28-10-1998	Overig groen	
7		Vliegveld van Deurne	3-10-1979	Gemeenschaps- en nutsvoorzieningen	
8		Bosgebieden met ecologisch belang	3-10-1979	Bos	
9		Golfterrein	28-7-1995	Recreatie	
10		Opspuitings- en ontginningsgebieden	3-10-1979	Gebied voor de winning van oppervlaktedelfstoffen	

11		Bijzondere reservatiegebieden	3-10-1979	Geen overeenkomstige categorie (zie grondkleur)
12		Bijzondere natuurgebieden	3-10-1979	Reservaat en natuur
13		Speelbossen of speelweiden	3-10-1979	Gemengd openruimtegebied
15		Alternatieve reservatiegebieden	3-10-1979	Geen overeenkomstige categorie (zie grondkleur)
16		Bijzondere industriegebieden	3-10-1979	Bedrijvigheid
17		Reservegebieden voor ambachtelijke bedrijven en kleine en middelgrote ondernemingen	3-10-1979	Bedrijvigheid
18		Zone met cultuurhistorische waarde	28-10-1998	Park
19		Gemengd gemeenschapsvoorzienings- en dienstverleningsgebied	28-7-1995	Gemeenschaps- en nutsvoorzieningen
20		Lokaal bedrijventerrein met openbaar karakter	26-3-1996	Bedrijvigheid
21		Gebied voor openbare nutsvoorziening, bedrijventerrein en groenzone	26-3-1996	Gemeenschaps- en nutsvoorzieningen
22		Industriegebied met nabestemming natuurgebied	28-10-1998	Reservaat en natuur
23		Gebied voor kleine niet-hinderlijke bedrijven en kantoren	28-7-1995	Bedrijvigheid









24		Regionaal bedrijventerrein met openbaar karakter	28-10-1998	Bedrijvigheid
25		Agrarisch gebied met ecologisch belang	28-10-1998	Landbouw
26		Gebied voor stedelijke ontwikkeling	28-10-1998	Wonen
27		Industriegebied met nabestemming woongebied	28-10-1998	Wonen
28		Natuurgebied met bijzondere voorschriften voor de kleinijverheid	28-10-1998	Reservaat en natuur
29		Researchpark	28-10-1998	Bedrijvigheid
30		Reservegebied voor sibliagunerij	27-10-1998	Overig groen
31		Bijzondere reservatie met specifieke voorwaarden	27-10-1998	Geen overeenkomstige categorie (zie grondkleur)
32		Gebied voor windmolenpark	7-7-2000	Gemeenschaps- en nutsvoorzieningen
33		Universiteitspark	7-7-2000	Bedrijvigheid
34		Bouwwij agrarisch gebied	7-7-2000	Landbouw
35		Uitbreidingsgebied voor recreatie	7-7-2000	Recreatie











15		MECHELEN		(Sub) categorie van gebiedsaanduiding
Art. Nr.	SYMBOOL	VOORSCHRIFT	DEF.	
1		Groengebied met vissershutten	5-8-1976	Overig groen
3		Agrarisch gebied met ecologisch belang	30-3-2001	Landbouw













16		TURNHOUT			(Sub) categorie van gebiedsaanduiding
		SYMBOOL	VOORSCHRIFT	DEF.	
1		Agrarische gebieden met ecologisch belang	30-9-1977	Landbouw	
2		Stortgebieden	30-9-1977	Geen overeenkomstige categorie (zie grondkleur)	
3		Opspuitings- en ontginningsgebied	30-9-1977	Gebied voor de winning van oppervlaktedelfstoffen	
4		Reservegebied voor recreatie	30-9-1977	Recreatie	
5		Transportzone	22-12-1994	Bedrijvigheid	
6		Business - park	19-9-1995	Park	
7		Lokaal bedrijventerrein met openbaar karakter	24-7-1996	Bedrijvigheid	
8		Recreatieve parkgebieden	24-7-1996	Park	
9		Woongebied met recreatief karakter	29-10-1999	Wonen	





17		HERENTALS - MOL		
		SYMBOOL	VOORSCHRIFT	DEF.
1		Agrarische gebieden met ecologisch belang	28-7-1978	(Sub) categorie van gebiedsaanduiding Landbouw
2		Bosgebieden met ecologisch belang	28-7-1978	Bos
3		Stortgebieden	28-7-1978	Geen overeenkomstige categorie (zie grondkleur)
4		Opsluitings- en ontginningsgebieden	28-7-1978	Gebied voor de winning van oppervlaktedelfstoffen
5		Reservegebieden voor ambachtelijke bedrijven en kleine en middelgrote ondernemingen	28-7-1978	Bedrijvigheid
6		Gebieden voor de vestiging van kerninstallaties	28-7-1978	Gemeenschaps- en nutsvoorzieningen
7		Gebieden voor jeugdcamping	28-7-1978	Recreatie
8		Pleisterplaats voor nomaden, zigeuners of woonwagenbewoners	28-7-1978	Gemeenschaps- en nutsvoorzieningen
9		Reservegebied voor recreatie	28-7-1978	Recreatie
10		Abdijgebieden	28-7-1978	Park

11		Golfterrein		
12		Museumcentrum	7-2-1990	Recreatie
13		Lokaal bedrijventerrein met openbaar karakter	24-7-1996	Reservaat en natuur Bedrijvigheid



18		NEERPELT - BREE			(Sub) categorie van gebiedsaanduiding
		Art. Nr.	SYMBOOL	VOORSCHRIFT	
1		Reservegebieden voor ambachtelijke uitbreiding	22-3-1978	Bedrijvigheid	
2		Industriegebied met bijzondere bestemming	22-3-1978	Bedrijvigheid	
3		Gebieden voor jeugdcamping	22-3-1978	Recreatie	
4		Agrarisch gebied met ecologisch belang	28-7-1995	Landbouw	
5		Stortgebied voor gepollueerde gronden	28-7-1995	Bedrijvigheid	
6		Reservegebieden voor industriële uitbreiding	28-7-1995	Bedrijvigheid	
7		Tijdelijk gebied voor gemeenschapsvoorziening	28-7-1995	Reservaat en natuur	
8		Zone voor opslagplaatsen	28-7-1995	Bedrijvigheid	











19		HASSELT - GENK			DEF.	(Sub) categorie van gebiedsaanduiding
		SYMBOOL	VOORSCHRIFT	DEF.		
1		Gebieden voor jeugdcamping	3-4-1979	Recreatie		
2		Agrarische gebieden met ecologisch belang	3-4-1979	Landbouw		
3		Gebieden voor wachtbekken	3-4-1979	Gemeenschaps- en nutsvoorzieningen		
4		Gebieden voor recreatiepark	3-4-1979	Park		
5		Pleisterplaats voor nomaden of woonwagenbewoners	3-4-1979	Gemeenschaps- en nutsvoorzieningen		
6		Reservegebieden voor industriële uitbreiding	3-4-1979	Bedrijvigheid		
7		Bezinkingsgebied	3-4-1979	Overig groen		
8		Industrie - stortgebieden	3-4-1979	Bedrijvigheid		
9		Reservegebieden voor ambachtelijke bedrijven en kleine en middelgrote ondernemingen	3-4-1979	Bedrijvigheid		
10		Reservegebied voor recreatie	3-4-1979	Recreatie		

11		Zone voor handelsvestigingen	12-10-1988	Bedrijvigheid
14		Golfterrein	27-4-1994	Recreatie
16		Uitbreidingsgebied voor stedelijke functies	30-4-1996	Wonen
17		Transportzone	30-4-1996	Bedrijvigheid
18		Gebied voor gemeenschapsvoorzieningen, openbare nutsvoorzieningen en natuurontwikkeling	30-4-1996	Gemeenschaps- en nutsvoorzieningen
19		Tijdelijk ontginningsgebied met nabestemming bosgebied	1-6-1995	Bos
20		Gebied voor wachtbekken met ondergeschikte waterrecreatieve functie	9-7-1996	Gemeenschaps- en nutsvoorzieningen
21		Lokaal bedrijventerrein met openbaar karakter	6-10-2000	Bedrijvigheid
22		Gebied voor stedelijke ontwikkeling	6-10-2000	Wonen
23		Gebied voor windmolenpark	6-10-2000	Gemeenschaps- en nutsvoorzieningen
24		Recreatiegebied met nabestemming natuur.	6-10-2000	Reservaat en natuur
25		Zone met cultuurhistorische waarde	6-10-2000	Park



26		Gebied voor handelsactiviteiten en grootschalige culturele activiteiten	6-10-2000	Bedrijvigheid
27		Natuureducatieve infrastructuur	6-10-2000	Reservaat en natuur
28		Gebied voor duurzame stedelijke ontwikkeling.	6-10-2000	Wonen
29		Researchpark	6-10-2000	Bedrijvigheid










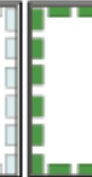
20		LIMBURGS MAASLAND		
		SYMBOOL	VOORSCHRIFT	DEF.
Art. Nr.				(Sub) categorie van gebiedsaanduiding
1		Gebieden voor jeugdcamping	1-9-1980	Recreatie
2		Agrarische gebieden met ecologisch belang	1-9-1980	Landbouw
3		Pleisterplaats voor nomaden of woonwagenbewoners	1-9-1980	Gemeenschaps- en nutsvoorzieningen
4		Reservegebieden voor ambachtelijke bedrijven en kleine en middelgrote ondernemingen	1-9-1980	Bedrijvigheid
5		Reservegebied voor recreatie	1-9-1980	Recreatie
8		Kleiontingsgebieden	1-9-1980	Gebied voor de winning van oppervlaktedelfstoffen
9		Reservegebieden voor kleiontginning	1-9-1980	Gebied voor de winning van oppervlaktedelfstoffen
10		Bijzonder groengebied	1-9-1980	Overig groen
11		Bosgebieden met ecologisch belang	1-9-1980	Bos
12		Tijdelijk ontginningsgebied	1-9-1980	Geen overeenkomstige categorie (zie grondkleur)


13		Zone voor Koninklijk domein	10-7-1991	Overig groen
14		Ontginningsgebied met nabestemming natuurontwikkeling	13-7-2001	Gebied voor de winning van oppervlaktedelstoffen
15		Zone voor natuurontwikkeling	1-12-1993	Reservaat en natuur
16		Uitbreidingsgebied voor stedelijke functies	18-5-2001	Wonen
18		Bijzonder ontginningsgebied met nabestemming natuurgebied	13-7-2001	Gebied voor de winning van oppervlaktedelstoffen
19		Ontginningsgebied met nabestemming recreatie en natuur.	13-7-2001	Gebied voor de winning van oppervlaktedelstoffen
20		Gebied voor stedelijke ontwikkeling.	13-7-2001	Wonen






21		ST. TRUIDEN - TONGEREN			(Sub) categorie van gebiedsaanduiding
		SYMBOOL	VOORSCHRIFT	DEF.	
1		Reservegebieden voor industriële uitbreiding	5-4-1977	Bedrijvigheid	
2		Parkgebieden met semi - agrarische functie	5-4-1977	Park	
3		Opspuitingsgebied	5-4-1977	Bos	
4		Lokaalbedrijventerrein met openbaar karakter	9-7-1996	Bedrijvigheid	
5		Landbouwgebied met culturele historische en/of esthetische waarde	22-11-1995	Landbouw	
6		Woonaansnijdingsgebieden	22-11-1995	Wonen	
7		Regionaal bedrijventerrein met openbaar karakter	9-7-1996	Bedrijvigheid	
9		Agrarisch gebied met ecologisch belang	9-7-1996	Landbouw	
10		Kleinhandelszone	7-9-2001	Bedrijvigheid	
11		Uitbreiding voor bos	7-9-2001	Bos	
























22 AARSCHOT - DIEST			
Art. Nr.	SYMBOOL	VOORSCHRIFT	DEF.
1		Agrarische gebieden met ecologisch belang	7-11-1978
2		Reservegebieden voor industriële uitbreiding	7-11-1978
			(Sub) categorie van gebiedsaanduiding
			Landbouw
			Bedrijvigheid






23		LEUVEN			(Sub) categorie van gebiedsaanduiding
		SYMBOOL	VOORSCHRIFT	DEF.	
1		Agrarische gebieden met ecologisch belang	23-6-1998	Landbouw	
2		Regionaal bedrijventerrein met openbaar karakter	23/06/98 23/07/98	Bedrijvigheid	
3		Transportzone	23-6-1998	Bedrijvigheid	
4		Gebied voor stedelijke ontwikkeling	23-6-1998	Wonen	
5		Woonreservegebieden	23-6-1998	Wonen	
6		Universiteitspark	23-6-1998	Bedrijvigheid	
7		Gebied met hoofdkwartierfunctie	23-6-1998	Bedrijvigheid	
8		Pleisterplaats voor nomaden of woonwagenbewoners	23-6-1998	Gemeenschaps- en nutsvoorzieningen	
9		Reservegebied voor gemeenschapsvoorzieningen en openbare nutsvoorzieningen	23-6-1998	Gemeenschaps- en nutsvoorzieningen	
10		Uitbreiding voor bos	23-6-1998	Bos	

11		Gebied voor inerte opvulling	26-6-1996	Gebied voor de winning van oppervlaktedelfstoffen
12		Natuureducatieve infrastructuur	13-12-1995	
13		Woonaanrijdingsgebieden	13-12-1995	
14		Researchpark	23-7-1998	
				Reservaat en natuur
				Wonen
				Bedrijvigheid

24		TIENEN - LANDEN			(Sub) categorie van gebiedsaanduiding
		SYMBOOL	VOORSCHRIFT	DEF.	
1		Reservegebieden voor industriële uitbreiding	24-3-1978	Bedrijvigheid	
2		Bezinkingsgebied	24-3-1978	Geen overeenkomstige categorie (zie grondkleur)	
3		Agrarisch gebied met ecologisch belang	1-12-1993	Landbouw	
4		Publieke bedrijvzones	1-12-1993	Bedrijvigheid	
6		Uitbreidingsgebied voor bos	17-6-1996	Bos	

25		HALLE - VILVOORDE - ASSE		
		SYMBOOL	VOORSCHRIFT	DEF.
1		Reservegebieden voor woonwijken	7-3-1977	Wonen
2		Reservegebieden voor industriële uitbreiding	7-3-1977	Bedrijvigheid
3		Reservegebieden voor winkelcentra en grootdistributiebedrijven	7-3-1977	Bedrijvigheid
4		Zone met cultuurhistorische waarde	17-7-2000	Park
5		Stortgebieden	7-3-1977	Geen overeenkomstige categorie (zie grondkleur)
6		Serregebieden	7-3-1977	Landbouw
7		Groengebieden met semi - residentiële functie	7-3-1977	Overig groen
8		Bijzondere bepalingen betreffende de woongebieden	7-3-1977	Geen overeenkomstige categorie (zie grondkleur)
9		Woongebied met recreatief karakter	29-6-1999	Wonen

10		Regionaal bedrijventerrein ingericht door de overheid.	17-7-2000	Bedrijvigheid
11		Researchpark	13-12-1995	Bedrijvigheid
12		Lokaal bedrijventerrein met openbaar karakter	13-12-1995	Bedrijvigheid
13		Woonaansnijdingsgebieden	13-12-1995	Wonen
15		Golfterrein	17-7-2000	Recreatie
16		Bufferzone met geluidswerende gebouwen bij de economische poort internationale luchthaven Zaventem	17-7-2000	Overig groen
17		Bufferzone met geluidswerende aarden wallen bij de economische poort internationale luchthaven Zaventem	17-7-2000	Overig groen
18		Projectgebied ter uitvoering van de maatregelen tegen grondflaai bij de economische poort internationale luchthaven Zaventem	17-7-2000	Gemeenschaps- en nutsvoorzieningen
19		Gebied voor luchthavengerelateerde kantoren en diensten	17-7-2000	Bedrijvigheid
20		Gebied voor stedelijke ontwikkeling	17-7-2000	Wonen
21		Gebied voor watergebonden bedrijven	17-7-2000	Bedrijvigheid
22		Wetenschapspark	17-7-2000	Bedrijvigheid

23		Gebied voor windmolenpark	17-7-2000	Gemeenschaps- en nutsvoorzieningen
24		Kleinhandelszone	17-7-2000	Bedrijvigheid
25		Kantoor- en dienstzone	17-7-2000	Bedrijvigheid
26		Gebied voor gemeenschaps- en openbare nutsvoorzieningen in combinatie met natuurontwikkeling	17-7-2000	Gemeenschaps- en nutsvoorzieningen
27		Agrarisch gebied met ecologisch belang	17-7-2000	Landbouw

Gezien om gevoegd te worden bij het besluit van de Vlaamse Regering tot bepaling van de concordantie van bijzondere bestemmingsvoorschriften van de plannen van aanleg naar de categorieën of subcategorieën van gebiedsaanduiding,

Brussel, 29 mei 2009.

De minister-president van de Vlaamse Regering,
K. PEETERS

De Viceminister-president en Vlaamse minister van Financiën en Begroting en Ruimtelijke Ordening,
D. VAN MECHELEN

TRADUCTION

AUTORITE FLAMANDE

F. 2009 — 2940

[C — 2009/35763]

**29 MAI 2009. — Arrêté du Gouvernement flamand
fixant la concordance de prescriptions particulières d'affectation des plans d'aménagement
avec les catégories ou sous-catégories de zones**

Le Gouvernement flamand,

Vu l'article 7.4.13, alinéa deux du Code flamand de l'Aménagement du Territoire;

Vu l'avis de l'Inspection des Finances, rendu le 30 mars 2009;

Vu l'avis 46 440/1 du Conseil d'Etat, donné le 7 mai 2009, en application de l'article 84, § 1^{er}, alinéa 1^{er}, 1^o, des lois sur le Conseil d'Etat, coordonnées le 12 janvier 1973;

Considérant que pour la fixation de la concordance de prescriptions particulières d'affectation des plans d'aménagement avec les catégories ou sous-catégories de zones il a été tenu compte des arrêtés du Gouvernement flamand portant établissement définitif des plans de secteur et des modifications ultérieures des plans de secteur, d'une part et de l'article 2.2.3, § 2, alinéa deux du Code flamand de l'Aménagement du Territoire fixant les catégories et sous-catégories de zones d'autre part;

Considérant que nonobstant le règlement de la concordance de prescriptions par les alinéas premier et deux de l'article 7.4.13 du Code flamand de l'Aménagement du Territoire en vue de l'application du règlement de bénéfices résultant du plan, cette concordance concerne également l'application de l'article 4.4.9, § 1^{er} du Code, auquel article des dérogations sont accordées aux prescriptions des plans de secteur dans la mesure où la demande répond aux prescriptions type d'une catégorie de zone concordante utilisées aux plans d'exécution spatiaux, conformément à l'article 4.4.9, § 1^{er} dudit Code;

Sur la proposition du Ministre flamand des Finances et du Budget et de l'Aménagement du Territoire;

Après délibération,

Arrête :

Article 1^{er}. La concordance des prescriptions particulières d'affectation des plans de secteur avec des catégories ou sous-catégories de zones est fixée conformément à l'annexe au présent arrêté.

Art. 2. Le présent arrêté entre en vigueur le 1^{er} septembre 2009.

Art. 3. Le Ministre flamand ayant l'aménagement du territoire dans ses attributions, est chargé de l'exécution du présent arrêté.

Bruxelles, le 29 mai 2009.

Le Ministre-Président du Gouvernement flamand,







K. PEETERS












Le Vice-Ministre-Président du Gouvernement flamand,
Ministre flamand des Finances et du Budget et de l'Aménagement du Territoire,

D. VAN MECHELEN






Annexe de l'arrêté du Gouvernement flamand
fixant la concordance de prescriptions particulières d'affectation des plans d'aménagement
avec les catégories ou sous-catégories de zones





Tableau de concordance










1 VEURNE – Côte Ouest			(Sous-) catégorie d'affectation
Art. N°	SYMBOLE	PRESCRIPTION	DEF.
1		Zones de parcs de récréation touristiques	Récréation
2		zone d'équipements communautaires et de services publics, ayant pour affectation finale une zone naturelle à valeur scientifique ou réserve naturelle ;	Réserves et nature
3		Zone d'activité régionale à caractère public	Activité économique
4		Zone d'activité locale à caractère public	Activité économique
5		Zone de développement d'un port de plaisance	Récréation
6		Zone agricole d'intérêt écologique	Agriculture











2		Oostende – Côte centrale			DEF.	(Sous-) catégorie d'affectation
		Art. N°	SYMBOLE	PRESCRIPTION		
1		Zones de parcs de récréation touristiques	26-1-1977	Récréation		
2		Zone d'urbanisation	13-7-2001	Logement		
3		Zone à valeur culturelle et historique	13-7-2001	Zone de parc		
4		Zone à valeur archéologique	13-7-2001	Zone de parc		
5		Zone agricole d'interdiction de construire	13-7-2001	Agriculture		
6		- Zone agricole d'intérêt écologique	13-7-2001	Agriculture		
7		Structure d'expansion forestière	13-7-2001	Forêt		
8		Zone naturelle à fonction secondaire temporaire d'exploitation de l'eau	13-7-2001	Réserves et nature		
9		Entreprises aéroporitaires	13-7-2001	Activité économique		
10		Zone de commerce de détail et de petites et moyennes entreprises	13-7-2001	Activité économique		
11		Zone d'activité régionale à caractère public	13-7-2001	Activité économique		





	<p>Zone d'activité locale à caractère public</p>	<p>13-7-2001</p>	<p>Activité économique</p>
	<p>Zone d'entreprises liées aux voies d'eau</p>	<p>13-7-2001</p>	<p>Activité économique</p>
	<p>zone d'équipements communautaires et de services publics, ayant pour affectation finale une zone naturelle.</p>	<p>13-7-2001</p>	<p>Réserves et nature</p>











3 BRUGGE – Côte Est				
Art. N°	SYMBOLE	PRESCRIPTION	DEF.	
			(Sous-) catégorie d'affectation	
1		Zones de parcs de récréation touristiques	7-4-1977	Récréation
2		Zone d'activité locale à caractère public	5-4-1995	Activité économique
3		Infrastructure à destination d'éducation à l'environnement	5-4-1995	Réserves et nature
4		Zones de logement différé	19-9-1996	Logement
5		Zone de transport	19-9-1996	Activité économique

4				DIKSMUIDE - TORHOUT	
Art. N°	SYMBOLE	PRESCRIPTION	DEF.	(Sous-) catégorie d'affectation	
1		Zones de vallées	5-2-1979	Agriculture	
2		Zone d'activité locale à caractère public	28-7-1995	Activité économique	
3		Zone d'activité régionale à caractère public	9-2-1999	Activité économique	
4		Zone d'activité régionale différée à caractère public	9-2-1999	Activité économique	











5 IEPER - POPERINGE				
Art. N°	SYMBOLE	PRESCRIPTION	DEF.	
			(Sous-) catégorie d'affectation	
1		Zones différées à expansion industrielle limitée	14-8-1979	Activité économique
2		Zone différée à expansion industrielle ;	14-8-1979	Activité économique
3		Zones différées affectées aux quartiers résidentiels ;	14-8-1979	Logement
4		Zone agricole d'intérêt écologique	14-8-1979	Agriculture
5		Zone différée de récréation	14-8-1979	Récréation
6		Terrain de golf	18-11-1992	Récréation
6		Zone de parc pour établissements de soins	20-1-1995	Zone de parc
7		Bois de jeux ou plaines de jeux	18-11-1992	Zone mixte d'espaces libres
8		Zone d'activité régionale à caractère public	11-6-1996	Activité économique










6 ROESELARE - TIELT			
Art. N°	SYMBOLE	PRESCRIPTION	DEF.
1		Zones différées affectées aux quartiers résidentiels ;	17-12-1979
2		Zones mixtes de logement et d'activités industrielles	17-12-1979
3		Zone différée à expansion industrielle ;	17-12-1979
4		Zone différée à expansion artisanale ;	17-12-1979
5		Zone affectée à expansion industrielle limitée ;	17-12-1979
6		Site archéologique	17-12-1979
7		Zone d'activité régionale à caractère public	15-12-1998
8		Zone affectée à l'expansion de l'industrie existante	23-11-1994
9		Zone d'activité locale à caractère public	15-12-1998
10		Zone agricole d'intérêt écologique	19-4-1995
			(Sous-) catégorie d'affectation
			Logement
			Logement
			Activité économique
			Activité économique
			Activité économique
			Parc
			Activité économique
			Activité économique
			Activité économique
			Agriculture


11		Zone d'entreprises liées aux voies d'eau	15-12-1998	Activité économique
12		Zone affectée à l'expansion et l'assainissement de l'industrie existante	19-4-1995	Activité économique
13		Expansion de zone d'extraction à destination finale de zone naturelle	15-12-1998	Réserves et nature
14		Expansion affectée aux forêts	15-12-1998	Forêt



7 KORTRIJK			(Sous-) catégorie d'affectation	
Art. N°	SYMBOLE	PRESCRIPTION	DEF.	
1		Zones différées à expansion industrielle limitée	4-11-1977	Activité économique
2		Zones mixtes de logement et d'activités industrielles	4-11-1977	Logement
3		Zones de parc récréatives	10-11-1998	Récréation
4		Zone d'activité régionale à caractère public	10-11-1998	Activité économique
5		Zone de transport	6-7-2001	Activité économique
6		Zone régionale mixte de services et de commerce	6-7-2001	Activité économique
7		Parc scientifique	6-7-2001	Activité économique
8		Terrain de golf	10-11-1998	Récréation
9		Zone d'urbanisation	10-11-1998	Logement
10		Expansion affectée aux forêts	10-11-1998	Forêt

11		Zone agricole à interdiction de construire	6-7-2001	Agriculture
12		Infrastructure à destination d'éducation à l'environnement	6-7-2001	Réserves et nature





8 GENTSE KANAALZONE				
Art. N°	SYMBOLE	PRESCRIPTION	DEF.	
			(Sous-) catégorie d'affectation	
1		Zones de vallées	14-9-1977	Agriculture
2		Zones différées à expansion industrielle	14-9-1977	Activité économique
3		Zones de décharge	14-9-1977	Autres zones vertes
4		Zone d'activité économique à caractère urbain	16-3-1994	Activité économique
5		Zone pour entreprises liées aux ports maritimes et aux voies d'eau	28-10-1998	Activité économique
6		Zone d'activité régionale à caractère public	28-10-1998	Activité économique
7		Zone d'activité locale à caractère public	28-10-1998	Activité économique
8		Zone de bureaux et de services	28-10-1998	Activité économique
9		Zone d'activités de foires commerciales et d'activités culturelles de grande envergure	28-10-1998	Activité économique
10		Zone d'urbanisation	28-10-1998	Logement



11		Téléport	28-10-1998	Activité économique
12.1		Zone de couplage K1	28-10-1998	Autres zones vertes ;
12.2		Zone de couplage K2	28-10-1998	Autres zones vertes
13		Zone différée particulière	28-10-1998	Activité économique
14		Infrastructure à destination d'éducation à l'environnement	28-10-1998	Réserves et nature
15		Terrain de séjour pour nomades ou gens du voyage	28-10-1998	Équipements collectifs et d'utilité publique
16		Zone à valeur culturelle et historique	28-10-1998	Parc
17		Zone industrielle pour entreprises polluantes à destination finale de zone verte	7-7-1998	Autres zones vertes ;
18		Terrain de golf	28-10-1998	Récréation











9 EEKLO - AALTER			
Art. N°	SYMBOLE	PRESCRIPTION	DEF. (Sous-) catégorie d'affectation
1		Zones de vallées	24-3-1978 Agriculture



10 DENDERMONDE			
Art. N°	SYMBOLE	PRESCRIPTION	DEF.
1		Zone agricole d'intérêt écologique	7-11-1978
2		Zones forestières d'intérêt écologique ;	7-11-1978
			(Sous-) catégorie d'affectation
			Agriculture
			Forêt











11		OUDENAARDE			(Sous-) catégorie d'affectation
		Art. N°	SYMBOLE	PRESCRIPTION	
1		Zones de vallées ou de sources		24-2-1977	Agriculture
2		Terrain de golf		20-4-1994	Récréation
3		Zone d'urbanisation		29-10-1999	Logement
4		Zone d'installation nucléaire		29-10-1999	Logement
5		Zone d'activité régionale à caractère public		29-10-1999	Activité économique
6		Zone de commerce de détail		29-10-1999	Activité économique
7		Zone agricole à interdiction de construire		29-10-1999	Agriculture
8		Zone à valeur culturelle et historique		29-10-1999	Parc
9		Expansion affectée aux forêts		29-10-1999	Forêt
10		Terrain de séjour pour nomades ou gens du voyage ;		29-10-1999	Équipements collectifs et d'utilité publique













11		Zone d'infrastructure destinée à l'éducation de l'environnement	29-10-1999	Réserves et nature
12		Champs à lagunage à destination finale de zone de forêts	29-10-1999	Forêt
13		Zone d'activité régionale	29-10-1999	Activité économique
14		Zone de décharge ayant pour affectation finale le développement de la nature	29-10-1999	Réserves et nature













12		AALST - NINOVE - GERAARDSBERGEN - ZOTTEGEM		(Sous-) catégorie d'affectation
		Art. N°	SYMBOLE	
1		Zone de petits jardins	30-5-1978	Agriculture
2		Zone d'activité régionale à caractère public	14-12-1994	Activité économique



13 ST.NIKLAAS - LOKEREN				
Art. N°	SYMBOLE	PRESCRIPTION	DEF.	
			(Sous-) catégorie d'affectation	
1		Zones de vallées	7-11-1978	Agriculture
4		Zones naturelles à servitude	7-11-1978	Réserves et nature
5		zone différée à expansion industrielle ;	7-11-1978	Activité économique
6		Zone d'activité locale à caractère public	17-6-1996	Activité économique
9		Zone d'inondation contrôlée	1-6-1999	Zone mixte d'espaces libres
11		Zone de port maritime type 2	8-9-2000	Activité économique
12		Zone de port maritime type 3	8-9-2000	Activité économique
13		Bande réservée au tamponnage	8-9-2000	Autres zones vertes
14		Zone de port maritime à affectation agricole temporaire	8-9-2000	Activité économique
15		Zone logistique multimodale en zone de port maritime type 2	8-9-2000	Activité économique










16		Zone à pressions sécuritaires majeures	8-9-2000	Absence de catégorie concordante (voir couleur de fond)
17		Zone de couplage type 1	8-9-2000	Autres zones vertes ;
18		Bande réservée au tampon de viabilité	8-9-2000	Autres zones vertes ;
19		Bande réservée au tampon de viabilité type 2	8-9-2000	Autres zones vertes
20		Zone de port maritime à affectation temporaire de zone de vallées	8-9-2000	Activité économique











14		ANTWERPEN			(Sous-) catégorie d'affectation
		Art. N°	SYMBOLE	PRESCRIPTION	
1		Prescriptions particulières relatives à la hauteur des bâtiments	7-7-2000	Absence de catégorie concordante (voir couleur de fond)	
2		Zones différées pour quartiers résidentiels	3-10-1979	Logement	
3		Zones pour services - logement	3-10-1979	Logement	
4		Zones mixtes de logement et d'activités industrielles	3-10-1979	Logement	
5		terrain de séjour pour nomades ou gens du voyage ;	28-10-1998	Équipements collectifs et d'utilité publique	
6		Bande de berge à affectation particulière	28-10-1998	Autres zones vertes	
7		Aéroport de Deurne	3-10-1979	Équipements collectifs et d'utilité publique	
8		Zones forestières d'intérêt écologique	3-10-1979	Forêt	
9		Terrain de golf	28-7-1995	Récréation	
10		Zones de remblai et d'extraction	3-10-1979	Zone pour le défrichage de minerais de surface	

11		Zones différées particulières	3-10-1979	Absence de catégorie concordante (voir couleur de fond)
12		Zones naturelles particulières	3-10-1979	Réserves et nature
13		Bois de jeux ou plaines de jeux	3-10-1979	Zone mixte d'espaces libres
15		Zones différées alternatives	3-10-1979	Absence de catégorie concordante (voir couleur de fond)
16		Zones industrielles particulières	3-10-1979	Activité économique
17		Zones différées pour entreprises artisanales et petites et moyennes entreprises	3-10-1979	Activité économique
18		Zone à valeur culturelle et historique	28-10-1998	Parc
19		Zone mixte d'équipements et de services collectifs	28-7-1995	Équipements collectifs et d'utilité publique
20		Zone d'activité locale à caractère public	26-3-1996	Activité économique
21		Zone d'utilité publique, d'activités économiques et zone verte	26-3-1996	Équipements collectifs et d'utilité publique
22		Zone industrielle à affectation finale de zone naturelle	28-10-1998	Réserves et nature
23		Zone pour entreprises et bureaux non-polluants	28-7-1995	Activité économique









24		Zone d'activité régionale à caractère public	28-10-1998	Activité économique
25		- Zone agricole d'intérêt écologique	28-10-1998	Agriculture
26		Zone d'urbanisation	28-10-1998	Logement
27		Zone industrielle à affectation finale de zone d'habitat	28-10-1998	Logement
28		Zone naturelle aux prescriptions particulières pour l'argilière	28-10-1998	Réserves et nature
29		Parc de recherche	28-10-1998	Activité économique
30		Zone différée de lagunage d'alluvion	27-10-1998	Autres zones vertes
31		Réserve particulières aux conditions spécifiques	27-10-1998	Absence de catégorie concordante (voir couleur de fond)
32		Zone pour parc à éoliennes	7-7-2000	Équipements collectifs et d'utilité publique
33		Parc d'université	7-7-2000	Activité économique
34		Zone agricole à interdiction de construire	7-7-2000	Agriculture
35		Zone d'expansion pour récréation	7-7-2000	Récréation











15		MECHELEN		(Sous-) catégorie d'affectation
Art. N°	SYMBOLE	PRESCRIPTION	DEF.	
1		Zone verte avec refuges de pêche	5-8-1976	Autres zones vertes
3		Zone agricole d'intérêt écologique	30-3-2001	Agriculture

16		TURNHOUT		
		SYMBOLE	PRESCRIPTION	DEF.
1		- Zone agricole d'intérêt écologique	30-9-1977	Agriculture
2		Zones de décharge	30-9-1977	Absence de catégorie concordante (voir couleur de fond)
3		Zone de remblai et d'extraction	30-9-1977	Zone pour le défrichement de minerais de surface
4		Zone de réserve pour la récréation	30-9-1977	Récréation
5		Zone de transport	22-12-1994	Activité économique
6		Business parc	19-9-1995	Parc
7		Zone d'activité locale à caractère public	24-7-1996	Activité économique
8		Zones de parc récréatives	24-7-1996	Parc
9		Zone d'habitat à caractère récréatif	29-10-1999	Logement





17		HERENTALS - MOL		
		Art. N°	SYMBOLE	PRESCRIPTION
1		Zone agricole d'intérêt écologique	28-7-1978	Agriculture
2		zone forestière d'intérêt écologique ;	28-7-1978	Forêt
3		Zones de décharge	28-7-1978	Absence de catégorie concordante (voir couleur de fond)
4		zone de remblai et d'extraction ;	28-7-1978	Zone pour le défrichement de minerais de surface.
5		Zones différées pour les entreprises artisanales et les petites et moyennes entreprises ;	28-7-1978	Activité économique
6		Zones pour l'établissement d'installations nucléaires	28-7-1978	Équipements collectifs et d'utilité publique
7		zone de camping pour jeunes ;	28-7-1978	Récréation
8		Terrain de séjour pour nomades ou gens du voyage	28-7-1978	Équipements collectifs et d'utilité publique
9		Zone différée de récréation ;	28-7-1978	Récréation
10		Zones d'abbaye	28-7-1978	Parc











11		Terrain de golf	7-2-1990	Récréation
12		Centre de musées	7-2-1990	Réserves et nature
13		Zone d'activité locale à caractère public	24-7-1996	Activité économique








18		NEERPELT - BREE		
		Art. N°	SYMBOLE	PRESCRIPTION
1		Zone différée pour l'expansion artisanale	22-3-1978	Activité économique
2		Zone industrielle à affectation particulière	22-3-1978	Activité économique
3		Zone de camping pour jeunes	22-3-1978	Récréation
4		Zone agricole d'intérêt écologique	28-7-1995	Agriculture
5		Zone de décharge pour sols pollués	28-7-1995	Activité économique
6		Zone différée pour l'expansion industrielle	28-7-1995	Activité économique
7		Zone temporaire pour équipements collectifs	28-7-1995	Réserves et nature
8		Zone pour entrepôts	28-7-1995	Activité économique











19		HASSELT - GENK		
		SYMBOLE	PRESCRIPTION	DEF.
Art. N°				(Sous-) catégorie d'affectation
1		Zone de camping pour jeunes	3-4-1979	Récréation
2		Zone agricole d'intérêt écologique	3-4-1979	Agriculture
3		Zones pour bassin d'attente	3-4-1979	Équipements collectifs et d'utilité publique
4		Zone pour parcs de récréation	3-4-1979	Parc
5		Terrain de séjour pour nomades ou gens du voyage	3-4-1979	Équipements collectifs et d'utilité publique
6		Zones différées pour l'expansion industrielle	3-4-1979	Activité économique
7		Zone de décantation	3-4-1979	Autres zones vertes
8		Industrie – zones de décharge	3-4-1979	Activité économique
9		Zones différées pour les entreprises artisanales et les petites et moyennes entreprises	3-4-1979	Activité économique
10		Zone différée de récréation	3-4-1979	Récréation

11		Zones pour établissements commerciaux	12-10-1988	Activité économique
14		Terrain de golf	27-4-1994	Récréation
16		Zone d'expansion pour fonctions urbaines	30-4-1996	Logement
17		Zone de transport	30-4-1996	Activité économique
18		Zone pour équipements collectifs, services d'utilité publique et de développement de la nature	30-4-1996	Équipements collectifs et d'utilité publique
19		Zone d'extraction temporaire à destination finale de zone de forêts	1-6-1995	Forêt
20		Zone pour bassin d'attente à fonction secondaire de loisirs aquatiques	9-7-1996	Équipements collectifs et d'utilité publique
21		Zone d'activité locale à caractère public	6-10-2000	Activité économique
22		Zone d'urbanisation	6-10-2000	Logement
23		Zone de parc à éoliennes	6-10-2000	Équipements collectifs et d'utilité publique
24		Zone de récréation à destination finale de nature.	6-10-2000	Réserves et nature
25		Zone à valeur culturelle et historique	6-10-2000	Parc



26		Zone d'activités de foires commerciales et d'activités culturelles de grande envergure	6-10-2000	Activité économique
27		Infrastructure à destination d'éducation à l'environnement	6-10-2000	Réserves et nature
28		Zone d'urbanisation durable	6-10-2000	Logement
29		Parc de recherche	6-10-2000	Activité économique









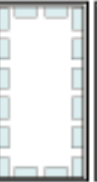

20		LIMBURGS MAASLAND		
		SYMBOLE	PRESCRIPTION	DEF.
Art. N°				(Sous-) catégorie d'affectation
1		Zone de camping pour jeunes	1-9-1980	Récréation
2		Zone agricole d'intérêt écologique	1-9-1980	Agriculture
3		Terrain de séjour pour nomades ou gens du voyage	1-9-1980	Équipements collectifs et d'utilité publique
4		Zones différées pour entreprises artisanales et petites et moyennes entreprises	1-9-1980	Activité économique
5		zone de réserve pour la récréation ;	1-9-1980	Récréation
8		Zones d'extraction de l'argile	1-9-1980	Zone pour le défrichement de minerais de surface.
9		Zones différées d'extraction de l'argile	1-9-1980	Zone pour le défrichement de minerais de surface
10		Zone verte particulière	1-9-1980	Autres zones vertes
11		Zones forestières d'intérêt écologique	1-9-1980	Forêt
12		Zone d'extraction temporaire	1-9-1980	Absence de catégorie concordante (voir couleur de fond)





13		Zone pour domaine royale	10-7-1991	Autres zones vertes
14		Zone de défrichage ayant pour affectation finale le développement de la nature ;	13-7-2001	Zone pour le défrichage de minerais de surface.
15		Zone de développement de la nature	1-12-1993	Réserves et nature
16		Zone d'expansion pour fonctions urbaines	18-5-2001	Logement
18		Zone particulière d'extraction ayant une zone naturelle pour affectation finale	13-7-2001	Zone pour le défrichage de minerais de surface
19		Zone d'extraction ayant pour affectation finale la récréation et la nature	13-7-2001	Zone pour le défrichage de minerais de surface
20		Zone d'urbanisation	13-7-2001	Logement






21 ST.TRUIDEN - TONGEREN				
Art. N°	SYMBOLE	PRESCRIPTION	DEF.	
			(Sous-) catégorie d'affectation	
1		Zone différée pour l'expansion industrielle	5-4-1977	Activité économique
2		Zones de parc à fonction semi-agricole	5-4-1977	Parc
3		Zone de remblai	5-4-1977	Forêt
4		Zone d'activité locale à caractère public	9-7-1996	Activité économique
5		Zone agricole à valeur culturelle, historique et/ou esthétique	22-11-1995	Agriculture
6		Zones potentielles d'habitat	22-11-1995	Logement
7		Zone d'activité régionale à caractère public	9-7-1996	Activité économique
9		Zone agricole d'intérêt écologique	9-7-1996	Agriculture
10		Zone de commerce de détail	7-9-2001	Activité économique
11		Expansion affectée aux forêts	7-9-2001	Forêt










12	Parc de récréation	7-9-2001	Récréation
----	--------------------	----------	------------













22 AARSCHOT - DIEST			
Art. N°	SYMBOLE	PRESCRIPTION	DEF.
1		Zones agricoles d'intérêt écologique	7-11-1978
2		Zones différées pour expansion industrielle	7-11-1978
			(Sous-) catégorie d'affectation
			Agriculture
			Activité économique






23		LEUVEN		
		SYMBOLE	PRESCRIPTION	DEF.
Art. N°				(Sous-) catégorie d'affectation
1		Zones agricoles d'intérêt écologique	23-6-1998	Agriculture
2		Zone d'activité régionale à caractère public	23/06/98 23/07/98	Activité économique
3		Zone de transport	23-6-1998	Activité économique
4		Zone d'urbanisation	23-6-1998	Logement
5		Zones de logement différé	23-6-1998	Logement
6		Parc universitaire	23-6-1998	Activité économique
7		Zone à fonction de quartier général	23-6-1998	Activité économique
8		Terrain de séjour pour nomades ou gens du voyage	23-6-1998	Équipements collectifs et d'utilité publique
9		Zone différée pour équipements collectifs et services d'utilité publique	23-6-1998	Équipements collectifs et d'utilité publique
10		Expansion affectée aux forêts	23-6-1998	Forêt

11		Zone de remblayage avec du matériau inerte	26-6-1996	Zone pour le défrichage de minerais de surface
12		Infrastructure à destination d'éducation à l'environnement	13-12-1995	Réserves et nature
13		Zones potentielles d'habitat	13-12-1995	Logement
14		Parc de recherches	23-7-1998	Activité économique

24 TIENEN - LANDEN				
Art. N°	SYMBOLE	PRESCRIPTION	DEF.	(Sous-) catégorie d'affectation
1		Zones différées pour expansion industrielle	24-3-1978	Activité économique
2		Zone de décantation	24-3-1978	Absence de catégorie concordante (voir couleur de fond)
3		Zone agricole d'intérêt écologique	1-12-1993	Agriculture
4		Zones d'entreprises publiques	1-12-1993	Activité économique
6		Zone d'expansion affectée aux forêts	17-6-1996	Forêt

25 HALLE - VILVOORDE - ASSE				
Art. N°	SYMBOLE	PRESCRIPTION	DEF.	
			(Sous-) catégorie d'affectation	
1		Zones différées pour quartiers résidentiels	7-3-1977	Logement
2		Zones différées pour l'expansion industrielle	7-3-1977	Activité économique
3		Zones différées pour centres commerciaux et entreprises de grande distribution	7-3-1977	Activité économique
4		Zone à valeur culturelle et historique	17-7-2000	Parc
5		Zones de décharge	7-3-1977	Absence de catégorie concordante (voir couleur de fond)
6		Zones de cultures en serre	7-3-1977	Agriculture
7		Zones vertes à fonction semi-résidentielle	7-3-1977	Autres zones vertes
8		Dispositions particulières relatives aux zones d'habitat	7-3-1977	Absence de catégorie concordante (voir couleur de fond)
9		Zone d'habitat à caractère récréatif	29-6-1999	Logement

10		Zone d'activité régionale aménagée par l'autorité	17-7-2000	Activité économique
11		Parc de recherches	13-12-1995	Activité économique
12		Zone d'activité locale à caractère public	13-12-1995	Activité économique
13		Zones potentielles d'habitat	13-12-1995	Logement
15		Terrain de golf	17-7-2000	Récréation
16		Zone tampon à constructions antibruit à la porte économique qu'est l'aéroport international de Zaventem	17-7-2000	Autres zones vertes
17		Zone tampon aux murs de terre antibruit à la porte économique qu'est l'aéroport international de Zaventem	17-7-2000	Autres zones vertes
18		Zone de projet en exécution des mesures contre le bruit au sol à la porte économique qu'est l'aéroport international de Zaventem	17-7-2000	Équipements collectifs et d'utilité publique
19		Zones pour bureaux et services aéroportuaires	17-7-2000	Activité économique
20		Zone d'urbanisation	17-7-2000	Logement
21		Zone d'entreprises liées aux voies d'eau	17-7-2000	Activité économique
22		Parc scientifique	17-7-2000	Activité économique

23		Zone pour parc à éoliennes	17-7-2000	Équipements collectifs et d'utilité publique
24		Zone de commerce de détail	17-7-2000	Activité économique
25		Zone de bureaux et de services	17-7-2000	Activité économique
26		Zone d'équipements collectifs et d'utilité publique assortis de développement de la nature	17-7-2000	Équipements collectifs et d'utilité publique
27		Zone agricole d'intérêt écologique	17-7-2000	Agriculture

Vu pour être annexé à l'arrêté du Gouvernement flamand fixant la concordance de prescriptions particulières d'affectation des plans d'aménagement avec les catégories ou sous-catégories de zones,
Bruxelles, le 29 mai 2009

Le Ministre-Président du Gouvernement flamand,
K. PEETERS

Le Vice-Ministre-Président du Gouvernement flamand,
Ministre flamand des Finances et du Budget et de l'Aménagement du Territoire,
D. VAN MECHELEN