

## VLAAMSE OVERHEID

N. 2009 — 390

[C – 2009/35077]

**5 DECEMBER 2008. — Besluit van de Vlaamse Regering  
betreffende de toegankelijkheid van de bossen en de natuurreservaten**

De Vlaamse Regering,

Gelet op het Bosdecreet van 13 juni 1990, inzonderheid op artikelen 10, 12 en 14, gewijzigd bij het decreet van 18 mei 1999;

Gelet op het decreet van 21 oktober 1997 betreffende het natuurbehoud en het natuurlijk milieu, inzonderheid op artikelen 13 en 28, gewijzigd bij het decreet van 19 juli 2002, artikelen 32 en 33, gewijzigd bij het decreet van 18 mei 1999, artikel 34, gewijzigd bij het decreet van 19 mei 2006 en artikelen 35, gewijzigd bij het decreet van 19 juli 2002 en van 3 december 2008, en 36, gewijzigd bij het decreet van 19 juli 2002;

Gelet op het besluit van de Vlaamse Regering van 20 mei 1992 tot uitvoering van de wet van 1 juli 1954 op de riviervisserij, gewijzigd bij de besluiten van de Vlaamse Regering van 29 juni 1999, 14 september 2001, 17 oktober 2003 en 23 december 2005;

Gelet op het besluit van de Vlaamse Regering van 22 juli 1993 betreffende de toegankelijkheid en het occasionele gebruik van de bossen, gewijzigd bij de besluiten van de Vlaamse Regering van 24 januari 1996 en 9 maart 1999;

Gelet op het besluit van de Vlaamse Regering van 27 juni 2003 tot vaststelling van de voorwaarden voor de erkenning van natuurgebieden en van terreinbeherende natuurverenigingen en houdende toekenning van subsidies, gewijzigd bij de besluiten van de Vlaamse Regering van 23 april 2004 en 21 april 2006;

Gelet op het ministerieel besluit van 23 oktober 1975 houdende reglementering van de bewaking, de politie en het verkeer in de staatsnatuurreservaten, buiten de wegen die voor het openbaar verkeer openstaan;

Gelet op het advies van de Inspectie van Financiën, gegeven op 8 oktober 2007;

Gelet op het akkoord van de Vlaamse minister, bevoegd voor de begroting, gegeven op 12 december 2007;

Gelet op het advies van de Mineraad, gegeven op 28 februari 2008;

Gelet op het overleg tussen de gewesten en de federale overheid, bekrachtigd door de Interministeriële Conferentie Leefmilieu op 28 maart 2008;

Gelet op advies 45.309/3 van de Raad van State, gegeven op 28 oktober 2008, met toepassing van artikel 84, § 1, eerste lid, 1<sup>o</sup>, van de wetten op de Raad van State, gecoördineerd op 12 januari 1973;

Op voorstel van de Vlaamse minister van Openbare Werken, Energie, Leefmilieu en Natuur;

Na beraadslaging,

Besluit :

HOOFDSTUK I. — *Definities*

**Artikel 1.** Voor de toepassing van dit besluit wordt verstaan onder :

- 1<sup>o</sup> beheerder : de eigenaar of mede-eigenaar, de houder van andere zakelijke rechten of de houder van een persoonlijk recht aan wie het beheer toekomt;
- 2<sup>o</sup> bevoegde administratie : het Agentschap voor Natuur en Bos;
- 3<sup>o</sup> Bosdecreet : het bosdecreet van 13 juni 1990;
- 4<sup>o</sup> Natuurdecreet : het decreet van 21 oktober 1997 betreffende het natuurbehoud en het natuurlijk milieu;
- 5<sup>o</sup> Jachtdecreet : het jachtdecreet van 24 juli 1991;
- 6<sup>o</sup> subsidiebesluit natuurreservaten : besluit van de Vlaamse Regering van 27 juni 2003 tot vaststelling van de voorwaarden voor de erkenning van natuurreservaten en van terreinbeherende natuurverenigingen en houdende toekenning van subsidies;
- 7<sup>o</sup> beheerplan : het beheerplan voor natuurreservaten, vermeld in artikel 34 van het Natuurdecreet, of het beheerplan voor bossen, vermeld in artikel 43 van het Bosdecreet;
- 8<sup>o</sup> toegankelijkheidsregeling : een reglement dat aangeeft wat op het vlak van openstelling en toegankelijkheid wordt beoogd in een bos of natuurreservaat. Voor bossen stemt deze toegankelijkheidsregeling overeen met het reglement, vermeld in artikel 12, § 4, van het Bosdecreet. Voor de erkende natuurreservaten stemt de toegankelijkheidsregeling overeen met de toegankelijkheidsregeling, vermeld in rubriek 5 van bijlage III van het subsidiebesluit natuurreservaten. De toegankelijkheidsregeling voor bossen of natuurreservaten wordt beschouwd als een onderdeel van het beheerplan, indien er een beheerplan vereist is;
- 9<sup>o</sup> voetganger : de gewone voetganger, de rolstoelgebruiker en de fietser die jonger is dan negen jaar;
- 10<sup>o</sup> wegen : de boswegen, vermeld in artikel 4 van het Bosdecreet, en de wegen en paden die voldoen aan de voorwaarden van artikel 13, § 1, 6<sup>o</sup>, en artikel 35, § 1, van het Natuurdecreet;
- 11<sup>o</sup> de minister : de Vlaamse minister, bevoegd voor de landinrichting en het natuurbehoud;
- 12<sup>o</sup> gespan : dieren die met elkaar in een span lopen met niet meer dan vier dieren achter elkaar en niet meer dan drie dieren naast elkaar;
- 13<sup>o</sup> bivakzone : de ruimte tot tien meter rondom een daartoe bestemde paal waar recreatief gebivakkeerd kan worden;

- 14° speelzone : zone die bestemd is voor spel door jongeren onder de achttien jaar en hun begeleiders of door het jeugdwerk zoals omschreven in artikel 2 van het decreet van 14 februari 2003 houdende de ondersteuning en de stimulering van het gemeentelijk, het intergemeentelijk en het provinciaal jeugd- en jeugdwerkbeleid;
- 15° hondenzone : zone die bestemd is voor niet-aangelijnde honden en hun begeleiders;
- 16° vrij toegankelijke zone : zone die vrij toegankelijk is voor voetgangers zoals een ligweide, een picknickweide en struinnatuur;
- 17° niet-gecatalogeerde waterlopen : oud-gerangschikte waterlopen, niet-gerangschikte waterlopen en afgeschatte waterlopen;
- 18° risicovolle activiteiten : activiteiten die door hun aard of omvang schade kunnen teweegbrengen aan fauna, flora of derden, zoals onder meer wedstrijden en activiteiten waarvoor toegangsgelden, inschrijvingskosten of deelnamekosten worden aangerekend aan de deelnemers of aan het publiek.

#### HOOFDSTUK II. — *Algemene bepalingen*

**Art. 2.** § 1. In bossen is er geen machtiging van de bevoegde administratie nodig voor :

- 1° de werkzaamheden die nodig zijn voor het beheer, het onderhoud of de bewaking;
- 2° het faunabeheer;
- 3° de activiteiten die toegestaan zijn door of krachtens het Jachtdecreet;
- 4° de regelmatig verpachte visserij.

§ 2. In bossen en natuureservaten kunnen activiteiten met een occasioneel karakter die niet geregeld worden via de toegankelijkheidsregeling, met behoud van de toepassing van artikel 35, § 2 van het Natuurdecreet, plaatsvinden indien er een toestemming van de beheerder is verleend.

Indien de beheerder de bevoegde administratie is, wordt deze toestemming gelijkgesteld aan een machtiging. De aanvraag tot machtiging moet minstens 14 dagen van tevoren, schriftelijk of via elektronische drager worden toegezonden aan de provinciale zetel van de bevoegde administratie.

§ 3. Voor de uitoefening van risicovolle activiteiten is er steeds een machtiging vereist van de bevoegde administratie en een toestemming van de beheerder. Zowel de beheerder als de bevoegde administratie kunnen voorwaarden opleggen.

De aanvraag tot machtiging van risicovolle activiteiten moet schriftelijk of via elektronische drager en minstens 35 dagen van tevoren aan de provinciale zetel van de bevoegde administratie worden toegezonden. De bevoegde administratie geeft binnen veertien dagen schriftelijk te kennen of de activiteit al dan niet gemachtigd wordt.

§ 4. De organisator moet bij de uitoefening van de activiteit zoals bepaald in artikel § 2 en § 3, in het bezit zijn van de machtiging of de toestemming.

**Art. 3.** In bossen en natuureservaten moeten honden aan de leiband gehouden worden en mogen honden de wegen niet verlaten, tenzij in de volgende gevallen :

- 1° bij het scheperen van schaapskuddes die ingezet worden bij het beheer van het gebied;
- 2° bij deelname aan activiteiten die toegestaan zijn door of krachtens het Jachtdecreet;
- 3° in de daartoe voorziene hondenzones;
- 4° in het kader van trainingen met speurhonden door politie en operationele diensten van de civiele veiligheid.

Andere gezelschapsdieren moeten altijd aan de leiband gehouden worden en mogen de wegen niet verlaten, tenzij wanneer ze ingezet worden bij wettige vormen van jacht of bestrijding van wild en andere dieren.

#### HOOFDSTUK III. — *Het regelen van de toegankelijkheid*

**Art. 4.** Indien privébossen geheel of gedeeltelijk, voor bepaalde of onbepaalde duur ontoegankelijk worden gesteld conform artikel 10, § 2, van het Bosdecreet, moet deze ontoegankelijkheid voor dat gedeelte en die periode zichtbaar gemaakt worden via het verbodsbord V.14 vermeld in de bijlage van dit besluit. Deze verbodsborden worden aan de voornaamste ingangen van het bos aangebracht.

**Art. 5.** § 1. Een toegankelijkheidsregeling wordt opgemaakt voor de bossen en de natuureservaten, met uitzondering van de ontoegankelijk gestelde privébossen overeenkomstig artikel 4 en met uitzondering van de bossen waarvoor er conform artikel 43, § 3, van het Bosdecreet, geen verplichting tot opmaak van een beheerplan bestaat.

§ 2. De toegankelijkheidsregeling regelt voor voetgangers de toegankelijkheid op de wegen.

De toegankelijkheidsregeling kan voor fietsers, ruiters, bestuurders van gespannen de toegankelijkheid op de wegen toestaan en de toegankelijkheid ervan regelen.

De toegankelijkheidsregeling kan voor vissers, zwemmers, schaatser, duikers, kajakkers, zeilers, roeiers en surfers de toegankelijkheid toestaan op de stilstaande wateren en de niet-gecatalogeerde waterlopen en hun oevers en de toegankelijkheid regelen.

§ 3. De toegankelijkheidsregeling kan voor voetgangers de toegankelijkheid buiten de wegen toestaan. Daartoe bakent de toegankelijkheidsregeling één of meer van de volgende zones af : speelzone, hondenzone, bivakzone en vrij toegankelijke zone. Het regelt ook de toegankelijkheid van die zones.

Op bivakzones mogen ten hoogste drie tenten voor samen ten hoogste tien personen geplaatst worden. Elke tent mag ten hoogste 48 uur blijven staan in diezelfde bivakzone. Bivakzones dienen zodanig te zijn ingeplant dat ze niet bereikbaar zijn voor gemotoriseerde voertuigen en dat ze niet gelegen zijn in een straal van één kilometer tot een terrein voor openlucht recreatieve verblijven.

§ 4. Een begrazingszone met grote loslopende grazers wordt uit veiligheidsoverwegingen aangeduid via het zonebord Z.03. De toegankelijkheidsregeling regelt de toegankelijkheid van die zones.

**Art. 6.** Een toegankelijkheidsregeling bevat minstens de volgende informatie :

- 1° een omschrijving en kaart met alle zones, wegen, stilstaande wateren, niet-gecatalogeerde waterlopen en hun oevers en het toegestane gebruik voor de gebruikers, vermeld in artikel 5, § 2;
- 2° de periode van toegankelijkheid.

**Art. 7.** § 1. De toegankelijkheidsregeling wordt op het terrein zichtbaar gemaakt via infopanelen aan de voornaamste ingangen van het gebied. Die verplichting geldt niet voor privébossen indien de toegankelijkheid tot het gebied beperkt blijft tot de voetgangers op de wegen conform artikel 10, § 2, van het Bosdecreet.

§ 2. De toegankelijkheid wordt in overeenstemming met de toegankelijkheidsregeling op het terrein aangeduid via het plaatsen van aanwijzingsborden, zoneborden en verbodsborden uit de bijlage bij dit besluit.

§ 3. Routes of routenetwerken voor fietsers, ruiters of bestuurders van gespannen die gedeeltelijk door bos of natuurreservaat gaan, moeten voor dat gedeelte in overeenstemming zijn met de toegankelijkheidsregeling van het gebied. De toegankelijkheid wordt in dat geval op het terrein geregeld via het plaatsen van wegwijzers, eigen aan de route of het netwerk op voorwaarde dat deze wegwijzers duidelijk het corresponderende type van weggebruiker afbeelden. Indien dit niet het geval is, worden de aanwijzingsborden uit de bijlage gebruikt.

**Art. 8.** De gehele of gedeeltelijke ontoegankelijkheid van bossen en natuurreservaten om specifieke redenen, voor een welbepaalde periode of permanent, wordt aangegeven aan de voornaamste toegangen via het verbodsbord V.15 vermeld in de bijlage bij dit besluit. Die verplichting geldt niet voor de krachtens artikel 4 ontoegankelijk gestelde privébossen.

**Art. 9.** § 1. Bij brandgevaar, voor de bescherming van kwetsbare fauna en flora, bij gevaarlijke beheerwerkzaamheden en bij jachtactiviteiten kunnen de bossen en de natuurreservaten geheel of gedeeltelijk ontoegankelijk worden gesteld via de verbodsaffiches V.16, V.17, V.18 en V.19, vermeld in de bijlage bij dit besluit.

§ 2. De verbodsaffiches V.16, V.17, V.18 en V.19 worden door de beheerder aangebracht aan de belangrijkste toegangen van het ontoegankelijk te stellen geheel of deel. De borden worden volgens de specificaties in de bijlage bij dit besluit uiterlijk 48 uren voor de inwerkingtreding van de maatregel geplaatst, tenzij wanneer de inwerkingtreding onverwijld moet plaatsvinden.

§ 3. De verbodsaffiches V.16, V.17, V.18 en V.19 worden in een perfecte staat van zichtbaarheid en leesbaarheid gehouden tijdens de volledige duur van de toepassing van de maatregel. De verbodsborden worden uiterlijk 24 uur na het einde van de toepassing van de maatregel verwijderd.

§ 4. De verbodsaffiches V.16, V.17, V.18 en V.19 bevatten de volgende gegevens :

- 1° de plaats waar de maatregel van toepassing is;
- 2° het begin en het einde van de duur van de toepassing van de maatregel;
- 3° de groep van gebruikers waarop de maatregel van toepassing is;
- 4° de verantwoordelijke voor het plaatsen van het verbodsbord.

#### HOOFDSTUK IV. — *Procedure toegankelijkheidsregeling*

**Art. 10.** Een ontwerp van toegankelijkheidsregeling wordt opgemaakt door de beheerder.

**Art. 11.** § 1. De toegankelijkheidsregeling voor een bos volgt dezelfde bepalingen inzake termijn, indiening, consultatie, goedkeuring, inzagerecht en beroep van het overeenkomstige beheerplan, vermeld in het besluit van de Vlaamse regering van 27 juni 2003 betreffende de beheerplannen van bossen, met uitzondering van de goedkeuring, die steeds door de minister moet worden gegeven. Ook voor wijzigingen in bestaande toegankelijkheidsregelingen wordt dezelfde procedure gevolgd.

§ 2. De toegankelijkheidsregeling voor een natuurreservaat volgt dezelfde bepalingen inzake termijn, indiening en goedkeuring van het overeenkomstige beheerplan, vermeld in artikel 34, § 1, § 2 en § 3 van het Natuurdecreet voor wat betreft de Vlaamse natuurreservaten en artikelen 10, 11, 12 en bijlage 3 van het subsidiebesluit natuurreservaten voor wat betreft de erkende natuurreservaten. Ook voor wijzigingen in bestaande toegankelijkheidsregelingen wordt dezelfde procedure gevolgd.

§ 3. Het ontwerp toegankelijkheidsregeling wordt vóór de indiening door de beheerder of de gevolmachtigde voor advies bezorgd aan het college van burgemeester en schepenen van de gemeentes waar het bos of natuureservaat is gelegen. Indien er speelzones in het ontwerp zijn opgenomen, dan moet de beheerder ook een advies van de gemeentelijke jeugdraad inwinnen. Binnen 60 dagen na aangetekende verzending van het ontwerp bezorgen het college van burgemeester en schepenen en desgevallend de gemeentelijke jeugdraad aan de beheerder het gemotiveerde advies. Als die termijn overschreden wordt, dan wordt aan deze adviesvereiste voorbijgegaan.

§ 4 Bij de indiening van het ontwerp toegankelijkheidsregeling wordt het in § 3 bedoelde advies en een planning betreffende het gebruik en het plaatsen van wegwijzers, infopanelen en borden, als vermeld in artikel 7 toegevoegd. Die planning wordt samen met de toegankelijkheidsregeling goedgekeurd.

**Art. 12.** De toegankelijkheidsregeling wordt na goedkeuring bij uittreksel bekendgemaakt in het *Belgisch Staatsblad*. De minister stuurt een afschrift van de toegankelijkheidsregeling naar elke betrokken gemeente, waar dit document kan worden ingekeken.

**Art. 13.** De toegankelijkheidsregeling treedt in werking na het plaatsen van de infopanelen en de bijbehorende borden en wegwijzers volgens de goedgekeurde planning.

#### HOOFDSTUK V. — Slotbepalingen

**Art. 14.** § 1. In artikel 18 van het besluit van de Vlaamse Regering van 20 mei 1992 tot uitvoering van de wet van 1 juli 1954 op de riviervisserij wordt in het eerste lid het punt 1<sup>o</sup> opgeheven.

§ 2. In artikel 1 van bijlage 2 van hetzelfde besluit wordt het eerste pictogram vervangen door het bord V.06.

**Art. 15.** Het besluit van de Vlaamse Regering van 22 juli 1993 betreffende de toegankelijkheid en het occasionele gebruik van de bossen, gewijzigd bij de besluiten van de Vlaamse Regering van 26 januari 1996 en 9 maart 1999, wordt opgeheven.

**Art. 16.** Het ministerieel besluit van 23 oktober 1975 houdende reglementering van de bewaking, de politie en het verkeer in de staatsnatuureservaten, buiten de wegen die voor het openbaar verkeer openstaan, wordt, wat de bevoegdheden van het Vlaamse Gewest betreft, opgeheven.

**Art. 17.** § 1. Binnen een termijn van zes jaar, te rekenen vanaf de datum van publicatie in het *Belgisch Staatsblad*, moet de toegankelijkheid op het terrein geregeld worden volgens dit besluit en de bijbehorende bijlage.

§ 2. De borden G.02 en G.02bis, G.03 en G.03bis, G.04 en G.04bis, V.02 en V.02bis, V.03 en V.03bis en V.05 en V.05bis die al werden geplaatst conform het besluit van de Vlaamse Regering van 22 juli 1993 betreffende de toegankelijkheid en het occasionele gebruik van de bossen blijven rechtsgeldig.

Die borden worden als volgt gelijkgesteld aan de borden en hun overeenkomstige betekenis, vermeld in de bijlage bij dit besluit :

- 1° de borden G.02 en G.02bis aan het bord A.01;
- 2° de borden G.03 en G.03bis aan het bord A.02;
- 3° de borden G.04 en G.04bis aan de borden Z.01 en Z.01bis;
- 4° de borden V.02 en V.02bis aan het bord V.01;
- 5° de borden V.03 en V.03bis aan het bord V.02;
- 6° de borden V.05 en V.05bis aan het bord V.05.

**Art. 18.** In de gemeenten, vermeld in de artikelen 7 en 8, 3°, 4°, 6°, 8° en 10°, van de wetten op het gebruik van de talen in bestuurszaken, gecoördineerd op 18 juli 1966 worden de in bijlage opgenomen, tweetalige borden gebruikt.

**Art. 19.** Bij de goedkeuring van de toegankelijkheidsregeling, of bij het verlenen van een machtiging overeenkomstig artikel 2 § 3, houdt de minister of de bevoegde administratie rekening met de ecologische en de sociale en educatieve draagkracht van het gebied en van de directe omgeving.

De minister kan, mits geen afbreuk wordt gedaan aan de inhoudelijke bepalingen van het besluit, de bijlage bij dit besluit aanpassen.

**Art. 20.** De minister is belast met de uitvoering van dit besluit.








Brussel, 5 december 2008.









De minister-president van de Vlaamse Regering,  
K. PEETERS

De Vlaamse minister van Openbare Werken, Energie, Leefmilieu en Natuur,  
H. CREVITS

## Bijlage bij het besluit van de Vlaamse Regering van 5 december 2008 betreffende de toegankelijkheid van de bossen en de natuurreservaten

### Categorie 1 : Aanwijzingsborden











WEGGEBRUIKERS				
CODE	BORD	BETEKENIS	CODE	BORD
A.00		Uitsluitend toegankelijk voor voetgangers	A.00bis	
CODE	BORD	BETEKENIS		
A.01		Toegankelijk voor fietsers		
A.02		Toegankelijk voor ruiters		
A.03		Toegankelijk voor gebruikers van gespannen met uitzondering van gespannen met honden		
A.04		Toegankelijk voor gebruikers van gespannen met honden		
A.05		Weg aangepast voor rolstoelgebruikers		

<b>WATERGEBRUIKERS</b>		
<b>CODE</b>	<b>BORD</b>	<b>BETEKENIS</b>
A.06		Toegankelijk voor vissers
A.07		Toegankelijk voor schaatsers
A.08		Toegankelijk voor zwemmers
A.09		Toegankelijk voor duikers
A.10		Toegankelijk voor kajakers
A.11		Toegankelijk voor zeilers
A.12		Toegankelijk voor roeiers
A.13		Toegankelijk voor surfers









		<b>ALGEMEEN</b>
<b>CODE</b>	<b>BORD</b>	<b>BETEKENIS</b>
A.14		Honden aan de leiband








### Categorie 2 : Zoneborden


<b>CODE</b>	<b>BORD</b>	<b>BETEKENIS</b>	<b>CODE</b>	<b>BORD</b>
Z.01		Speelzone	Z.01bis	
Z.02		Vrij toegankelijke zone	Z.02bis	
Z.03		Begrazingszone	Z.03bis	
Z.04		Bivakzone	Z.04bis	
Z.05		Hondenzone	Z.05bis	











**Categorie 3 : Verbodsborden**





		WEGGEBRUIKERS
CODE	BORD	BETEKENIS
V.00		Verboden voor voetgangers
V.01		Verboden voor fietsers
V.02		Verboden voor ruiters
V.03		Verboden voor gebruikers van gespannen met uitzondering van gespannen met honden
V.04		Verboden voor gebruikers van gespannen met honden
V.05		Verboden voor motorvoertuigen



		<b>WATERGEBRUIKERS</b>
<b>CODE</b>	<b>BORD</b>	<b>BETEKENIS</b>
V.06		Verboden voor vissers
V.07		Verboden voor schaatsers
V.08		Verboden voor zwemmers
V.09		Verboden voor duikers
V.10		Verboden voor kajakkers
V.11		Verboden voor zeilers
V.12		Verboden voor roeiers

V.13		Verboden voor surfers
------	---	-----------------------

		ALGEMEEN	
CODE	BORD	BETEKENIS	
V.14		verboden toegang wegens afsluiten van privé-eigendom	V.14bis
			
V.15		Verboden toegang	V.15bis
			
V.16		Verboden doorgang wegens bescherming van fauna en flora	V.16bis
			
V.17		Verboden doorgang wegens brandgevaar	V.17bis
			
V.18		Verboden doorgang wegens beheerwerken	V.18bis
			

V.19	<p><b>JACHT</b> <b>DOORGANG VERBODEN</b></p>  <p>Verhoedelijke signatie: _____ Nr: _____ Verhoedelijke teken: _____ Nr: _____</p>		V.19bis	<p><b>JACHT</b> <b>DOORGANG VERBODEN</b> <b>CHASSE</b> <b>PASSAGE INTERDIT</b></p>  <p>Verhoedelijke signatie: _____ Nr: _____ Verhoedelijke teken: _____ Nr: _____</p>
V.20		Verboden voor honden		
V.21		Verboden te voederen		

### Aanvullende borden

Pijlen :



Groene pijlen om (on)toegankelijke zone voor watergebruikers aan te duiden

Onderborden :

O.01	Uitgezonderd ...
O.02	Wegens ...

## Specificaties borden

### Aanwijzingsborden, zoneborden en verbodsborden met uitzondering van de verbodsaффiches V.16, V.16bis, V.17, V.17bis, V.18 en V.18bis, V.19 en V.19bis

Verhouding : 3 op 4  
Minimale afmetingen van de borden : 7,5 x 10 cm  
Kleur : witte achtergrond

Groen : tekst en pictogram (pantonekleur nr. 336CV)  
Rood : dwarsstreep bij verbodsborden, rode cirkelrand bij bord V.14, V.14bis, V.15 en V.15bis, leiband van de hond bij aanwijzingsbord A.14 (pantonekleur nr. 1788 CVU)  
Beige : voedsel bij verbodsbord V.20 (pantonekleur nr. 1345C)

Lettertype : garamond bold

### Verbodsaффiches V.16, V.16bis, V.17, V.17bis, V.18 en V.18bis, V.19 en V.19bis

Verhouding : 2 op 3  
Minimale afmeting : 20 cm op 30 cm (A4)  
Rood : pantonekleur nr. 1788CVU  
Groen : pantonekleur nr. 360C

Lettertype : garamond bold

### Aanvullende borden

#### Pijlen :

Verhouding : 3 op 4  
Minimale afmetingen van de borden : 12 x 16 cm  
Kleur : witte achtergrond  
Groen : tekst en pictogram (pantonekleur nr. 336CV)

Lettertype : garamond bold

#### Onderborden :

De betekenis van een bord kan aangevuld, nader bepaald of beperkt worden door een rechthoekig onderbord met zwarte opschriften en symbolen op een witte achtergrond dat onder het bord wordt bevestigd.

Lettertype : garamond bold

Gezien om gevoegd te worden bij het besluit van 5 december 2008 betreffende de toegankelijkheid van de bossen en de natuurreservaten.

Brussel, 5 december 2008.

De minister-president van de Vlaamse Regering,

K. PEETERS

De Vlaamse minister van Openbare Werken, Energie, Leefmilieu en Natuur,

H. CREVITS

## TRADUCTION

## AUTORITE FLAMANDE

F. 2009 — 390

[C – 2009/35077]

**5 DECEMBRE 2008. — Arrêté du Gouvernement flamand  
relatif à l'accessibilité des forêts et des réserves naturelles**

Le Gouvernement flamand,

Vu le Décret forestier du 13 juin 1990, notamment les articles 10, 12, et 14, modifiés par le décret du 18 mai 1999;

Vu le décret du 21 octobre 1997 concernant la conservation de la nature et le milieu naturel, notamment les articles 13 et 28, modifiés par le décret du 19 juillet 2002, les articles 32 et 33, modifiés par le décret du 18 mai 1999, l'article 34, modifié par le décret du 19 mai 2006 et l'article 35, modifié par les décrets du 19 juillet 2002 et du 3 décembre 2008, et l'article 36, modifié par le décret du 19 juillet 2002;

Vu l'arrêté du Gouvernement flamand du 20 mai 1992 portant exécution de la loi du 1<sup>er</sup> juillet 1954 sur la pêche fluviale, modifié par les arrêtés du Gouvernement flamand des 29 juin 1999, 14 septembre 2001, 17 octobre 2003 et 23 décembre 2005;

Vu l'arrêté du Gouvernement flamand du 22 juillet 1993 relatif à l'accessibilité et l'utilisation occasionnelle des forêts, modifié par les arrêtés du Gouvernement flamand des 24 janvier 1996 et 9 mars 1999;

Vu l'arrêté du Gouvernement flamand du 27 juin 2003 fixant les conditions d'agrément de réserves naturelles et d'associations de défense de la nature agréées pour la gestion de terrains et portant l'octroi de subventions, modifié par les arrêtés du Gouvernement flamand des 23 avril 2004 et 21 avril 2006;

Vu l'arrêté ministériel du 23 octobre 1975 établissant le règlement relatif à la surveillance, la police et la circulation dans les réserves naturelles domaniales, en dehors des chemins ouverts à la circulation publique;

Vu l'avis de l'Inspection des Finances, rendu le 8 octobre 2007;

Vu l'accord du Ministre flamand chargé du budget, donné le 12 décembre 2007;

Vu l'avis du Conseil Mina, rendu le 28 février 2008;

Vu la concertation entre les régions et les autorités fédérales, sanctionnée par la Conférence interministérielle sur l'Environnement du 28 mars 2008;

Vu l'avis 45.309/3 du Conseil d'Etat, rendu le 28 octobre 2008, par application de l'article 84, § 1<sup>er</sup>, alinéa 1<sup>er</sup>, 1<sup>o</sup>, des lois sur le Conseil d'Etat, coordonnées le 12 janvier 1973;

Sur la proposition de la Ministre flamande des Travaux publics, de l'Energie, de l'Environnement et de la Nature;

Après délibération,

Arrête :

CHAPITRE I<sup>er</sup>. — Définitions**Article 1<sup>er</sup>.** Pour l'application du présent arrêté, on entend par :

- 1<sup>o</sup> gestionnaire : le propriétaire ou le copropriétaire, le détenteur d'autres droits réel ou le détenteur d'un droit personnel auquel la gestion revient;
- 2<sup>o</sup> administration compétente : "l'Agentschap voor Natuur en Bos" (Agence de la Nature et des Forêts);
- 3<sup>o</sup> le Décret forestier : le Décret forestier du 13 juin 1990;
- 4<sup>o</sup> le Décret sur la nature : le décret du 21 octobre 1997 concernant la conservation de la nature et le milieu naturel;
- 5<sup>o</sup> le Décret sur la Chasse : le décret sur la chasse du 24 juillet 1991;
- 6<sup>o</sup> l'arrêté de subventionnement des réserves naturelles : l'arrêté du Gouvernement flamand du 27 juin 2003 fixant les conditions d'agrément de réserves naturelles et d'associations de défense de la nature agréées pour la gestion de terrains et portant l'octroi de subventions;
- 7<sup>o</sup> plan de gestion : le plan de gestion pour réserves naturelles, visé à l'article 34 du Décret sur la nature, ou le plan de gestion des forêts, visé à l'article 43 du Décret forestier;
- 8<sup>o</sup> règlement d'accessibilité : un règlement indiquant les objectifs au niveau de l'ouverture et de l'accessibilité d'une forêt ou d'une réserve naturelle. En ce qui concerne les forêts, ce règlement d'accessibilité correspond au règlement, visé à l'article 12, § 4, du Décret forestier. En ce qui concerne les réserves naturelles agréées, le règlement d'accessibilité correspond au règlement d'accessibilité, visé à la rubrique 5 de l'annexe II de l'arrêté de subventionnement des réserves naturelles. Le règlement d'accessibilité pour les forêts et les réserves naturelles est considéré comme un élément du plan de gestion, lorsqu'un plan de gestion est exigé;
- 9<sup>o</sup> piéton : le piéton ordinaire, l'utilisateur d'une chaise roulante et le cycliste âgé de moins de neuf ans;
- 10<sup>o</sup> chemins : les sentiers forestiers, visés à l'article 4 du Décret forestier, et les chemins et sentiers qui répondent aux conditions de l'article 13, § 1<sup>er</sup>, 6<sup>o</sup>, et de l'article 35, § 1<sup>er</sup>, du Décret sur la Nature;
- 11<sup>o</sup> Ministre : le Ministre flamand chargé de la rénovation rurale et de la conservation de la nature;
- 12<sup>o</sup> attelage : des animaux se déplaçant en attelage ne comportant pas plus de quatre animaux l'un derrière l'autre et pas plus de trois animaux l'un à côté de l'autre;

- 13° point de bivouac : l'espace de dix mètres autour d'un poteau destiné à cet effet où il y a possibilité de bivouac récréatif;
- 14° zone de récréation : zone destinée aux jeux pour jeunes de moins de dix-huit ans et leur accompagnateurs ou pour l'animation de jeunes telle que décrite à l'article 2 du décret du 14 février 2003 portant soutien et stimulation des politiques communales, intercommunales et provinciales en matière de jeunesse et d'animation des jeunes;
- 15° aire pour chiens : aire destinée aux chiens non tenus en laisse et leurs accompagnateurs;
- 16° aire de libre accès : aire de libre accès aux piétons telle qu'une pelouse, une pelouse de pique-nique et une aire naturelle de promenade;
- 17° cours d'eau non-catalogués : cours d'eau jadis classés, cours d'eau non-classés et cours d'eau abrogés;
- 18° activités à risques : les activités qui par leur nature ou ampleur risquent de causer des dommages à la faune, la flore ou à des tiers, telles qu'entre autres les compétitions et activités pour lesquelles des droits d'accès, des frais d'inscriptions ou de participation sont imputés à des participants ou au public.

#### CHAPITRE II. — *Dispositions générales*

**Art. 2.** § 1. Dans les forêts aucune autorisation de l'administration compétente n'est nécessaire pour :

- 1° les travaux nécessaires pour la gestion, l'entretien ou le gardiennage;
- 2° la gestion de la faune;
- 3° les activités autorisées par ou en vertu du Décret sur la Chasse;
- 4° la pêche régulièrement affermée.

§ 2. Dans les forêts et les réserves naturelles, des activités à caractère occasionnel qui ne peuvent pas être réglées par le règlement d'accessibilité, peuvent avoir lieu, avec maintien de l'application de l'article 35, § 2, du Décret sur la Nature, si le gestionnaire a marqué son accord.

Lorsque le gestionnaire est l'administration compétente, cet accord est assimilé à une autorisation. La demande d'autorisation doit être envoyée au moins quinze jours à l'avance, par écrit ou par porteur électronique, au siège provincial de l'administration compétente.

§ 3. En ce qui concerne l'exercice des activités à risques, une autorisation de l'administration compétente et un accord du gestionnaire seront toujours nécessaires. Tant le gestionnaire que l'administration compétente peuvent imposer des conditions.

La demande d'autorisation d'activités à risques doit être envoyée au moins 35 jours à l'avance, par écrit ou par porteur électronique, au siège provincial de l'administration compétente. Dans les quinze jours, l'administration compétente fait savoir par écrit si l'activité est autorisée ou non.

§ 4. L'organisateur doit être en possession de l'autorisation ou de l'accord lors de l'exercice de l'activité, tel que stipulé aux §§ 2 et 3.

**Art. 3.** Dans les forêts et les réserves naturelles, les chiens doivent être tenus en laisse et ne peuvent pas quitter les chemins, sauf dans les cas suivants :

- 1° pour garder les troupeaux de moutons engagés dans le cadre de la gestion de la zone;
- 2° en cas de participation à des activités autorisées par ou en vertu du Décret sur la Chasse;
- 3° dans les aires pour chiens prévues à cet effet;
- 4° dans le cadre d'entraînement de limiers par la police et par les services opérationnels de la protection civile.

Les autres animaux de compagnie doivent toujours être tenus en laisse et ne peuvent pas quitter les chemins, sauf lorsqu'ils sont engagés dans des modes de chasse légaux ou dans la lutte contre la faune sauvage et d'autres animaux.

#### CHAPITRE III. — *La réglementation de l'accessibilité*

**Art. 4.** Si des forêts privées sont entièrement ou partiellement rendues inaccessibles pour une durée déterminée ou indéterminée, conformément à l'article 10, § 2, du Décret forestier, cette inaccessibilité pour la partie et la durée en question doit être rendue apparente au moyen du panneau d'interdiction V.14, mentionné dans l'annexe au présent arrêté. Ces panneaux d'interdiction sont posés aux entrées principales de la forêt.

**Art. 5.** § 1. Un règlement d'accessibilité est établi pour les forêts et les réserves naturelles, à l'exception des forêts privées rendues inaccessibles, conformément à l'article 4, et à l'exception des forêts pour lesquelles il n'existe pas d'obligation d'établissement d'un plan de gestion, conformément à l'article 43, § 3, du Décret forestier.

§ 2. Le règlement d'accessibilité règle l'accessibilité aux chemins pour les piétons.

Le règlement d'accessibilité peut autoriser l'accessibilité aux chemins aux cyclistes, cavaliers, meneurs d'attelages et en régler l'accessibilité.

Le règlement d'accessibilité peut autoriser l'accessibilité aux chemins aux pêcheurs, baigneurs, patineurs, plongeurs, kayaks, pratiquant de la voile, rameurs et véliplanchistes sur les eaux stagnantes et les cours d'eau non-catalogués et leurs rives et en régler l'accessibilité.

§ 3. Le règlement d'accessibilité peut autoriser l'accessibilité hors des chemins aux piétons. A ce effet, le règlement d'accessibilité délimite une ou plusieurs des aires suivantes : zone de récréation, aire pour chiens, point de bivouac et aire de libre accès. Il règle également l'accessibilité aux aires.

Au maximum trois tentes pour au maximum 10 personnes pour l'ensemble des trois tentes peuvent être installées aux points de bivouac. Chaque tente ne peut pas rester plus de 48 heures au même point de bivouac. Les points de bivouac doit être implantées de sorte qu'ils ne puissent pas être atteints par des véhicules motorisés et qu'ils ne soient pas situés dans un rayon d'un kilomètre jusqu'à un terrain de résidences de loisirs en plein air.

§ 4. Une aire de pâturage pour les grands animaux de pâturage errant librement est indiquée par le panneau d'aire Z.03 pour des raisons de sécurité. Le règlement d'accessibilité règle l'accessibilité de ces zones.

**Art. 6.** Un règlement d'accessibilité comprend au moins les informations suivantes :

- 1° une description et une carte sur laquelle figurent tous les aires, chemins, eaux stagnantes, cours d'eau non-catalogués et leur rives et l'utilisation autorisée pour les usagers, mentionnés dans l'article 5, § 2;
- 2° la période d'accessibilité.

**Art. 7.** § 1. Le règlement d'accessibilité est rendu apparent sur le terrain par des panneaux d'information aux entrées principales de la zone. Cette obligation ne vaut pas pour les forêts privées si l'accessibilité à la zone se limite aux piétons sur les chemins conformément à l'article 10, § 2, du Décret forestier.

§ 2. Conformément au règlement d'accessibilité, l'accessibilité est indiquée sur le terrain par la pose de panneaux indicateurs, panneaux de zone et panneaux d'interdiction figurant à l'annexe au présent arrêté.

§ 3. Les itinéraires ou réseaux d'itinéraires pour cyclistes, cavaliers ou meneurs d'attelages parcourant partiellement la forêt ou la réserve naturelle, doivent être conformes au règlement d'accessibilité de la zone pour cette partie. Dans ce cas, l'accessibilité au terrain est réglée par la pose de panneaux de direction, propres à l'itinéraire ou au réseau d'itinéraires, à condition que le type correspondant d'usager de route figure sur ces panneaux de direction. Si tel n'est pas le cas, les panneaux d'indicateurs mentionnés dans l'annexe seront utilisés.

**Art. 8.** L'inaccessibilité entière ou partielle de forêts et de réserves naturelles pour des raisons spécifiques, pour une période spécifique ou en permanence, est indiquée à toutes les entrées principales au moyen du panneau d'interdiction V.15 figurant à l'annexe au présent arrêté. Cette obligation ne s'applique pas aux forêts privées rendues inaccessibles en vertu de l'article 4.

**Art. 9.** § 1. En cas de danger d'incendie, en vue de la protection de la faune et flore vulnérable, en cas d'activités de gestion dangereux et en cas d'activités de chasse, les forêts et de réserves naturelles peuvent être entièrement ou partiellement rendues inaccessibles au moyen des affiches d'interdiction V.16, V.17, V.18 et V.19, figurant à l'annexe au présent arrêté.

§ 2. Les affiches d'interdiction V.16, V.17, V.18 et V.19 sont apposées par le gestionnaire aux entrées principales de la partie ou de l'ensemble à rendre inaccessible. Les panneaux sont posés au plus tard 48 heures avant l'entrée en vigueur de la mesure suivant les spécifications mentionnées dans l'annexe au présent arrêté, sauf si l'entrée en vigueur doit immédiatement avoir lieu.

§ 3. Les affiches d'interdiction V.16, V.17, V.18 et V.19 sont tenus en parfait état de lisibilité et de visibilité pendant la durée entière de l'application de la mesure. Les panneaux d'interdiction sont enlevés au plus tard 24 heures après la fin de la mesure.

§ 4. Les affiches d'interdiction V.16, V.17, V.18 et V.19 contiennent les données suivantes :

- 1° l'endroit où la mesure s'applique;
- 2° le début et la fin de la durée de l'application de la mesure;
- 3° le groupe d'usagers auquel la mesure s'applique;
- 4° le responsable de la pose du panneau d'interdiction.

#### CHAPITRE IV. — Procédure de règlement d'accessibilité

**Art. 10.** Le gestionnaire établit un projet du règlement d'accessibilité.

**Art. 11.** § 1. Le règlement d'accessibilité pour une forêt suit les mêmes dispositions en matière de délai, d'introduction, de consultation, d'approbation, de droit de consultation et de recours du plan de gestion correspondant, mentionnées dans l'arrêté du Gouvernement flamand du 27 juin 2003 relatif aux plans de gestion des bois, à l'exception de l'approbation, qui doit toujours être donnée par le Ministre. La même procédure est également suivie pour les modifications dans les règlements d'accessibilité existants.

§ 2. Le règlement d'accessibilité pour une réserve naturelle suit les mêmes dispositions en matière de délai, d'introduction et d'approbation du plan de gestion correspondant, mentionnées dans l'article 34, §§ 1<sup>er</sup>, 2 et 3 du Décret sur la Nature en ce qui concerne les réserves naturelles flamandes et dans les articles 10, 11, 12 et dans l'annexe 3 de l'arrêté de subventionnement des réserves naturelles en ce qui concerne les réserves naturelles agréées. La même procédure est également suivie pour les modifications dans les règlements d'accessibilité existants.



§ 3. Avant son introduction par le gestionnaire ou mandataire, le projet du règlement d'accessibilité est transmis pour avis au collège des bourgmestre et échevins des communes où la forêt ou la réserve naturelle est située. Si des aires de jeux sont reprises dans le projet, le gestionnaire doit également demander l'avis du conseil de la jeunesse communal. Dans les 60 jours après l'envoi recommandé du projet, le collège des bourgmestre et échevins, et le cas échéant, le conseil de la jeunesse communal, transmettent l'avis motivé au gestionnaire. Si ce délai est transgressé, cette exigence d'avis sera passée.

§ 4. L'avis visé au § 3 et une planification relative à l'utilisation et la pose de panneaux de direction, d'affiches et de panneaux, tels que mentionnés dans l'article 7, sont joints lors de l'introduction du projet du règlement d'accessibilité. Cette planification est approuvée conjointement avec le règlement d'accessibilité.

**Art. 12.** Après approbation, le règlement d'accessibilité est publié par extrait au *Moniteur belge*. Le Ministre envoie une copie de la réglementation d'accessibilité à chaque commune concernée, où ce document peut être consulté.

**Art. 13.** La réglementation d'accessibilité entre en vigueur après la pose des affiches d'information et des panneaux y afférents suivant la planification approuvée.

#### CHAPITRE V. — Dispositions finales

**Art. 14.** § 1. Dans l'article 18 de l'arrêté du Gouvernement flamand du 20 mai 1992 portant exécution de la loi du 1<sup>er</sup> juillet 1954 sur la pêche fluviale, le point 1<sup>o</sup> de l'alinéa premier est abrogé.

§ 2. A l'article 1<sup>er</sup> de l'annexe 2 du même arrêté, le premier pictogramme est remplacé par le panneau V.06.

**Art. 15.** L'arrêté du Gouvernement flamand du 22 juillet 1993 relatif à l'accessibilité et l'utilisation occasionnelle des forêts, modifié par les arrêtés du Gouvernement flamand des 26 janvier 1996 et 9 mars 1999, est abrogé;

**Art. 16.** L'arrêté ministériel du 23 octobre 1975 établissant le règlement relatif à la surveillance, la police et la circulation dans les réserves naturelles domaniales, en dehors des chemins ouverts à la circulation publique, est, en ce qui concerne les compétences de la Région flamande, abrogé.

**Art. 17.** § 1. Dans un délai de six ans, à compter à partir de la date de la publication au *Moniteur belge*, l'accessibilité au terrain doit être réglée conformément au présent arrêté et son annexe.

§ 2. Les panneaux G.02 et G.02bis, G.03 et G.03bis, G.04 et G.04bis, V.02 et V.02bis, V.03 et V.03bis et V.05 et V.05bis, qui ont déjà été placés conformément à l'arrêté du Gouvernement flamand du 22 juillet 1993 relatif à l'accessibilité et l'utilisation occasionnelle des forêts, restent valables.

Ces panneaux sont assimilés comme suit aux panneaux et à leur signification correspondante, figurant à l'annexe au présent arrêté :

- 1<sup>o</sup> les panneaux G.02 et G.02bis au panneau A.01;
- 2<sup>o</sup> les panneaux G.03 et G.03bis au panneau A.02;
- les panneaux G.04 et G.04bis aux panneaux Z.01 et Z.01bis;
- 4<sup>o</sup> les panneaux V.02 et V.02bis au panneau V.01;
- 5<sup>o</sup> les panneaux V.03 et V.03bis au panneau V.02;
- 6<sup>o</sup> les panneaux V.05 et V.05bis au panneau V.05.

**Art. 18.** Dans les communes, mentionnées dans les articles 7 et 8, 3<sup>o</sup>, 4<sup>o</sup>, 6<sup>o</sup>, 8<sup>o</sup> en 10<sup>o</sup>, des lois sur l'emploi des langues en matière administrative, coordonnées le 18 juillet 1966, les panneaux bilingues, repris en annexe, sont utilisés.

**Art. 19.** Lors de l'approbation de la réglementation d'accessibilité, ou lors de l'octroi d'une autorisation conformément à l'article 2, § 3, le Ministre ou l'administration compétente tient compte de la portée écologique, sociale et éducative de la zone et des environs directs.

Le Ministre peut adapter l'annexe au présent arrêté à condition qu'il ne soit pas fait préjudice, en termes de contenu, aux dispositions de l'arrêté.

**Art. 20.** La Ministre est chargée de l'exécution du présent arrêté.








Bruxelles, le 5 décembre 2008.









Le Ministre-Président du Gouvernement flamand,  
K. PEETERS


La Ministre flamande des Travaux publics, de l'Energie, de l'Environnement et de la Nature,  
H. CREVITS

## Annexe à l'arrêté du Gouvernement flamand du 5 décembre 2008 relatif à l'accessibilité des forêts et des réserves naturelles











### Catégorie 1 : Panneaux indicateurs

USAGERS DES CHEMINS				
CODE	PANNEAU	SIGNIFICATION	CODE	PANNEAU
A.00		Exclusivement accessible aux piétons	A.00bis	
CODE	PANNEAU	SIGNIFICATION		
A.01		Accessible aux cyclistes		
A.02		Accessibles aux cavaliers		
A.03		Accessible aux usagers d'attelages à l'exception d'attelages de chiens		
A.04		Accessible aux usagers d'attelages de chiens		
A.05		Chemin adapté aux usagers de chaises roulantes		







<b>USAGERS DES EAUX</b>		
<b>CODE</b>	<b>PANNEAU</b>	<b>SIGNIFICATION</b>
A.06		Accessible aux pêcheurs
A.07		Accessibles aux patineurs
A.08		Accessible aux baigneurs
A.09		Accessible aux plongeurs
A.10		Accessible aux kayaks
A.11		Accessible pratiquants de la voile
A.12		Accessible aux rameurs
A.13		Accessible aux véliplanchistes








		GENERALITES
CODE	PANNEAU	SIGNIFICATION
A.14		Chiens en laisse


### Catégorie 2 : Panneau d'aires











CODE	PANNEAU	SIGNIFICATION	CODE	PANNEAU
Z.01		Zone de récréation	Z.01bis	
Z.02		Aire de libre accès	Z.02bis	
Z.03		Aire de pâturage	Z.03bis	
Z.04		Point de bivouac	Z.04bis	
Z.05		Aire pour chiens	Z.05bis	

**Catégorie 3 : Panneaux d'interdiction**





<b>USAGERS DES CHEMINS</b>		
<b>CODE</b>	<b>PANNEAU</b>	<b>SIGNIFICATION</b>
V.00		Interdit aux piétons
V.01		Interdit aux cyclistes
V.02		Interdit aux cavaliers
V.03		Interdit aux usagers d'attelages à l'exception d'attelages de chiens
V.04		Interdit aux usagers d'attelages de chiens
V.05		Interdit aux véhicules motorisés

USAGERS DES EAUX		
CODE	PANNEAU	SIGNIFICATION
V.06		Interdit aux pêcheurs
V.07		Interdit aux patineurs
V.08		Interdit aux baigneurs
V.09		Interdit aux plongeurs
V.10		Interdit aux kayaks
V.11		Interdit aux pratiquants de la voile
V.12		Interdit aux rameurs

V.13		Interdit aux véliplanchistes
------	---	------------------------------

		GENERALITES		
CODE	PANNEAU	SIGNIFICATION	CODE	PANNEAU
V.14		accès interdit pour cause de fermeture de propriété privée	V.14bis	
V.15		Accès interdit	V.15bis	
V.16		Accès interdit pour cause de protection de la faune et de la flore	V.16bis	
V.17		Passage interdit pour cause de risque d'incendie	V.17bis	
V.18		Passage interdit pour cause de travaux de gestion	V.18bis	



V.19	<p><b>JACHT</b> <b>DOORGANG VERBODEN</b></p> 	V.19bis	<p><b>JACHT</b> <b>DOORGANG VERBODEN</b> <b>CHASSE</b> <b>PASSAGE INTERDIT</b></p> 
V.20		Interdit aux chiens	
V.21		Interdiction de fourrage	

### Panneaux complémentaires

Flèches :



Flèches vertes d'indication de zones accessibles/interdites aux usagers des eaux

Panneaux complémentaires :

O.01	Excepté(e)s ...
O.02	Pour cause de ...

## Spécifications des panneaux

### Panneaux indicateurs, panneaux de zones/aires et panneaux d'interdiction à l'exception des affiches d'interdiction V.16, V.16bis, V.17, V.17bis, V.18 et V.18bis, V.19 et V.19bis

Proportion : 3 sur 4  
Dimensions minimales des panneaux : 7,5 x 10 cm  
Couleur : fond blanc

Vert : texte et pictogramme (couleur pantone n° 336CV)  
Rouge : ligne oblique sur les panneaux d'interdiction, bord circulaire rouge sur les panneaux V.14, V.14bis, v.15 et V.15bis, laisse du chien sur le panneau indicateur A.14 (couleur pantone n° 1788 CVU)  
Beige : fourrage sur le panneau V.20 (couleur pantone n° 1345C)

Caractères : garamond bold

### Affiches d'interdiction V.16, V.16bis, V.17, V.17bis, V.18 et V.18bis, V.19 et V.19bis

Proportion : 2 sur 3  
Dimensions minimales : 20 cm sur 30 cm (A4)  
Rouge : couleur pantone n° 1788CVU  
Vert : couleur pantone n° 360C

Caractères : garamond bold

## Panneaux complémentaires

### Flèches

Proportion : 3 sur 4  
Dimensions minimales des panneaux : 12 x 16 cm  
Couleur : fond blanc  
Vert : texte et pictogramme (couleur pantone n° 336CV)

Caractères : garamond bold

Panneaux complémentaires :

La signification d'un panneau peut être complétée, détaillée ou limitée par un panneau rectangulaire placé en-dessous du panneau principal comprenant des caractères et symboles noirs sur fond blanc.

Caractères : garamond bold

Vu pour être annexé à l'arrêté du 5 décembre 2008 relatif à l'accessibilité des forêts et des réserves naturelles.

Bruxelles, le 5 décembre 2008.

Le Ministre-Président du Gouvernement flamand,  
K. PEETERS

La Ministre flamande des Travaux publics, de l'Énergie, de l'Environnement et de la Nature,  
H. CREVITS