

EXECUTIEVEN — EXÉCUTIFS

MINISTERIE VAN DE VLAAMSE GEMEENSCHAP

4 JUNI 1986. — Omzendbrief AROL/WBB.86/40, betreffende het besluit van 27 maart 1985 van de Vlaamse Executieve, houdende reglementering en vergunning voor het gebruik van grondwater en de afbakening van waterwingebieden en beschermingszones

Aan de heren Provinciegouverneurs,

Het besluit van de Vlaamse Executieve van 27 maart 1985, genomen in uitvoering van artikels 3, 7, 9 (1^o) en 10 van het decreet van 24 januari 1984 houdende maatregelen inzake het grondwaterbeheer, reglementeert het winnen of oppompen van grondwater.

I. Vergunnings- en meldingsplicht

A. Een voorafgaande vergunning is vereist voor:

- 1^o de aanleg, het wijzigen, verbouwen en exploiteren van een grondwaterwinning;
- 2^o het terug in gebruik nemen van een grondwaterwinning die gedurende een onafgebroken periode van minstens twee jaar buiten gebruik was;
- 3^o het kunstmatig aanvullen van het grondwater.

B. Uitzonderingen hierop vormen de volgende gevallen:

- 1^o een grondwaterwinning van minder dan 10 m³ per dag die bestemd is voor niet-industrieel gebruik en voor zover het water op de winplaats niet opwelt;
- 2^o een grondwaterwinning waaruit water met een handpomp wordt opgepompt en voor zover het water niet opwelt;
- 3^o een grondwaterwinning van minder dan 96 m³ per dag die minder dan één jaar in bedrijf zal zijn;
- 4^o een proefpomp die minder dan drie maanden zal duren;
- 5^o een wijziging van een grondwaterwinning voor zover dit geen weerslag heeft op het totaal vergunde debiet, geen andere watervoerende laag wordt aangeboord en alle nieuwe inrichtingen gelegen zijn op de in het vergunningsbesluit opgenomen kadastrale perceelnummers;
- 6^o een grondwaterwinning van categorie A en B (zie rubriek II) die vergunningsplichtig is overeenkomstig titel I van het algemeen reglement voor de arbeidsbescherming.

C. Onverminderd de bepalingen in A en B moet ieder natuurlijk of rechtspersoon die voor zichzelf of voor rekening van derden een grondwaterwinning aanlegt, wijzigt of verbouwt, hiervan melding maken bij de directeur van de provinciale dienst van de Administratie voor Ruimtelijke Ordening en Leefmilieu. Het model van het formulier, te gebruiken bij een melding is in bijlage 1 toegevoegd.

II. Indeling van de vergunningsplichtige grondwaterwinnings

De vergunningsplichtige grondwaterwinnings worden ingedeeld in drie categorieën.

De categorie A omvat:

- 1^o alle grondwaterwinnings van minder dan 96 m³ per dag of minder dan 30 000 m³ per jaar;
- 2^o de grondwaterwinnings van minstens 96 m³ per dag, die tijdens een ononderbroken periode van minder dan één jaar in bedrijf zullen zijn.

De categorie B omvat:

- 1^o de grondwaterwinnings van minstens 96 m³ per dag of minstens 30 000 m³ per jaar met uitzondering van de grondwaterwinnings gerangschikt in de categorieën A, 2^o en C;

2^o het kunstmatig aanvullen van het grondwater voor zover deze handeling niet begrepen is in categorie C.

De categorie C omvat de grondwaterwinnings, bestemd voor de openbare drinkwatervoorziening, met inbegrip van de erbij horende installaties voor het kunstmatig aanvullen van het grondwater.

III. De bevoegde overheid

Het college van burgemeester en schepenen verleent de vergunning voor een grondwaterwinning van categorie A, de bestendige deputatie van de provincieraad voor een grondwaterwinning van categorie B, de Vlaamse Executieve voor een grondwaterwinning van categorie C.

IV. De procedure

De procedure is voor elk van de categorieën schematisch voorgesteld in de bijlagen 2, 3 en 4. Voor elke stap in het schema is het overeenkomstig artikel uit het besluit van de Vlaamse Executieve van 27 maart 1985 aangegeven. Modellen van aanvraagformulieren (voor categorieën A en B) en van vergunningsbesluiten (ten behoeve van gemeente en provincie) zijn eveneens in bijlage toegevoegd (bijlagen 5-8).

V. De beroepsprocedure

Alle belanghebbenden kunnen beroep instellen tegen de beslissingen van het college van burgemeester en schepenen bij de bestendige deputatie, die in laatste aanleg uitspraak doet. De Vlaamse Executieve doet uitspraak over een beroep dat door belanghebbenden tegen een besluit van de bestendige deputatie wordt ingesteld.

Gelieve deze omzendbrief mede te delen aan de gemeenten en hem op te nemen in het bestuursmemoriaal van uw provincie.

De Gemeenschapsminister van Volksgezondheid en Leefmilieu,

J. Lenssens

Bijlage 1

Melding van een grondwaterwinning

Dit formulier moet gebruikt worden bij het melden van :

- de aanleg, wijziging of verbouwing van een grondwaterwinning;
- een proefpomp.

Elke grondwaterwinning moet afzonderlijk gemeld worden bij de directeur van de provinciale dienst van A.R.O.L. t.a.v. het Bestuur voor Leefmilieu door de natuurlijke of rechtspersoon die voor zichzelf of voor rekening van derden een grondwaterwinning aanlegt, wijzigt of verbouwt.

A. Omschrijving

1. Deze melding heeft betrekking op :
 - de aanleg / de wijziging / de verbouwing van een grondwaterwinning (1);
 - een proefpomp.
2. De uitvoering gebeurt voor rekening van derden : ja / neen (1).

B. Administratieve gegevens

1. Identiteit van de natuurlijke of rechtspersoon, die melding maakt van de onder A aangestipte activiteit.

1.1. Natuurlijke personen :

Naam : Voornamen :
 Adres : Gemeente : postnr.
 Straat : nr.
 Telefoonnummer : — Privé :
 — Werkzetel :

1.2. Vennootschappen :

Naam :
 Adres en telefoonnummer :
 — Maatschappelijk :
 Gemeente : postnr.
 Straat : nr.
 Tel. :
 — Administratief :
 Gemeente : postnr.
 Straat : nr.
 Tel. :
 — Exploitatie :
 Gemeente : postnr.
 Straat : nr.
 Tel. :

2. Identiteit van de opdrachtgever.

2.1. Natuurlijke personen :

Naam : Voornamen :
 Adres : Gemeente : postnr.
 Straat : nr.
 Telefoonnummer : — Privé :
 — Werkzetel :

2.2. Vennootschappen :

Naam :
 Adres en telefoonnummer :
 — Maatschappelijk :
 Gemeente : postnr.
 Straat : nr.
 Tel. :
 — Administratief :
 Gemeente : postnr.
 Straat : nr.
 Tel. :

— Exploitatie :

Gemeente : postnr.
 Straat : nr.
 Tel. :

3. Ligging van de put. (2)

- Adres : Gemeente : postnr.
 Straat : nr.
- Kadastrale sectie :
- De ligging wordt in bijlage medegedeeld aan de hand van een kaartuitreksel waaron de put is aangeduid.

C. Technische gegevens en bescheiden.

Beschrijving van de inrichting (3).

D. Bijkomende inlichtingen.

I. Indien melding gemaakt wordt van de grondwaterwinning.

1. Reden voor de aanleg, wijziging of verbouwing.

2. Max. debiet dat per dag en per jaar zal worden opgevangen.

3. Datum van de aanleg, verbouwing of wijziging.

II. Indien melding gemaakt wordt van een proefpomp.

1. Reden voor proefpomp.

2. Bestemming van opgepompte water.

3. Datum van aanvang en voorziene duur van de proefpomp.

E. Nota.

De Belgische Geologische Dienst (Jennerstraat 13, te 1040 Brussel) stelt het ten zeerste op prijs grondstalen te ontvangen van boringen die belangrijk lijken door hun diepte of bijzondere doorboorde grondlagen.

De ondergetekende verklaart hiermede dat de door hem (haar) verstreekte inlichtingen juist en volledig zijn en dat hij (zij) zich zal houden aan de verplichtingen die hem (haar) hetzij door de wetgever, hetzij door de bevoegde diensten, worden opgelegd.

te de

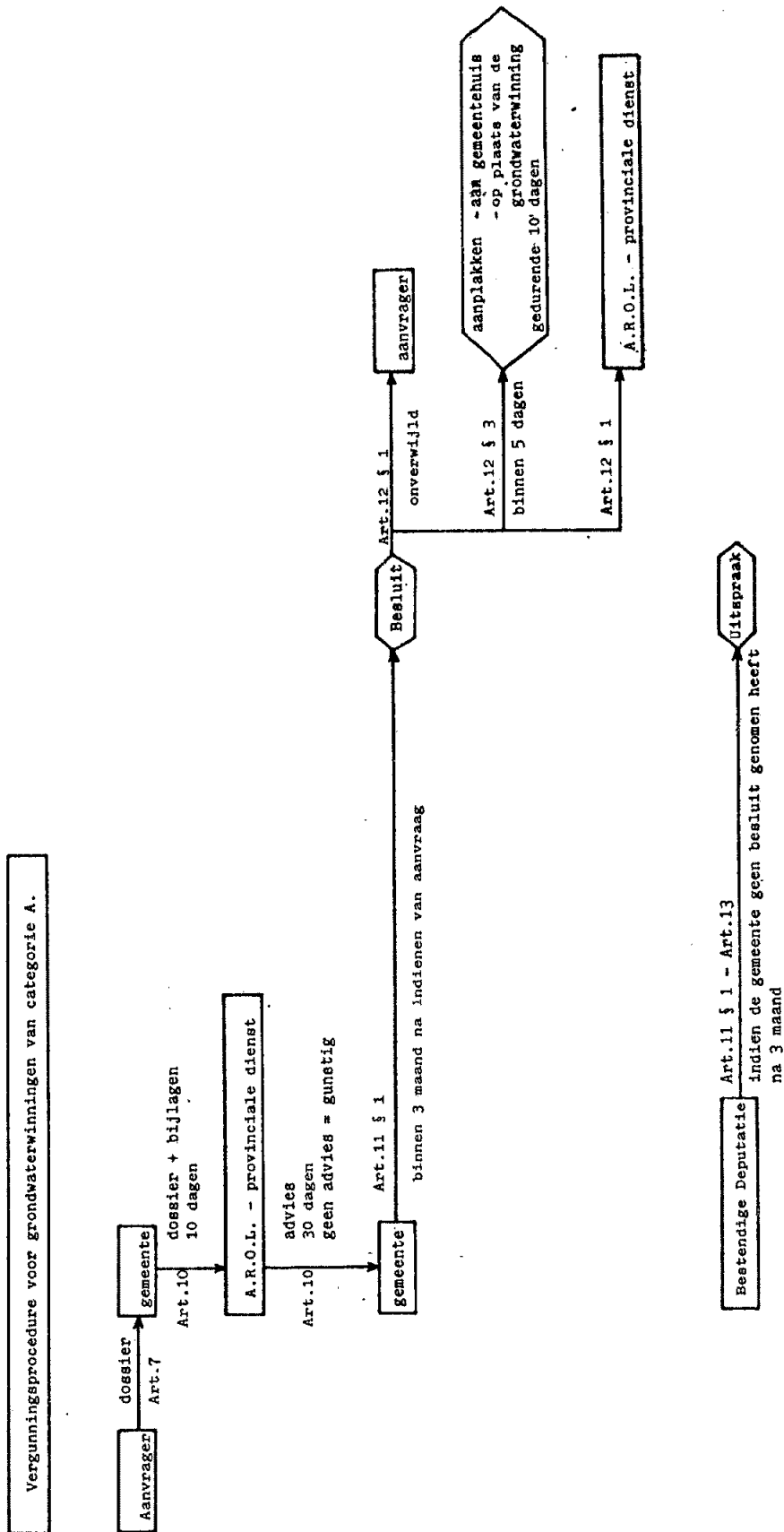
Handtekening.

(1) Schrappen wat niet past.

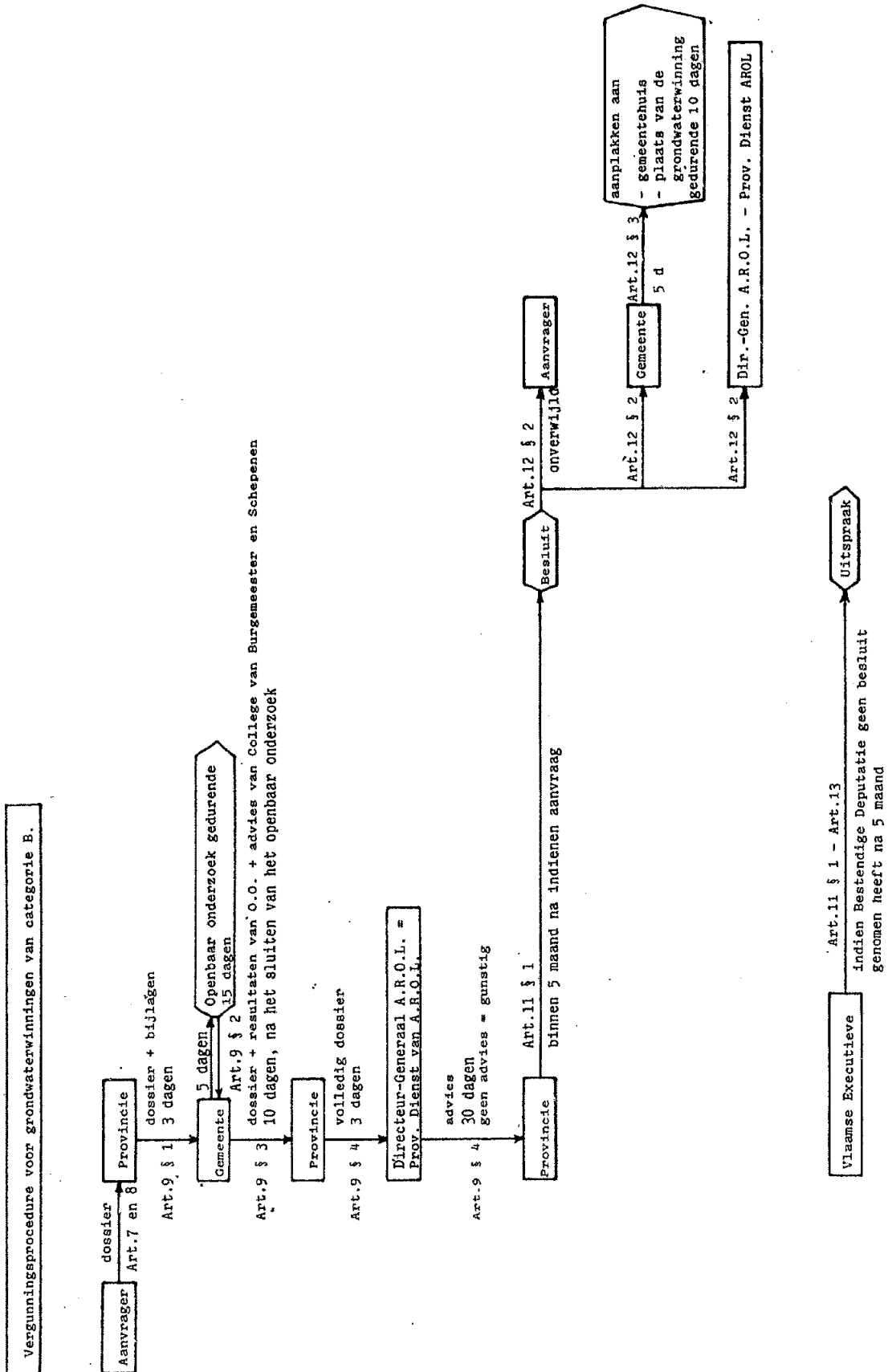
(2) Maak gebruik van één of meerdere van de omschrijvingsmogelijkheden.

(3) Hiermee worden de gegevens vermeld in de boorstaat bedoeld, nl. technische gegevens van de inrichting waarmee het water wordt opgepompt (diameter, lengte, eigenschappen van de filter) en de aangesneden waterlagen.

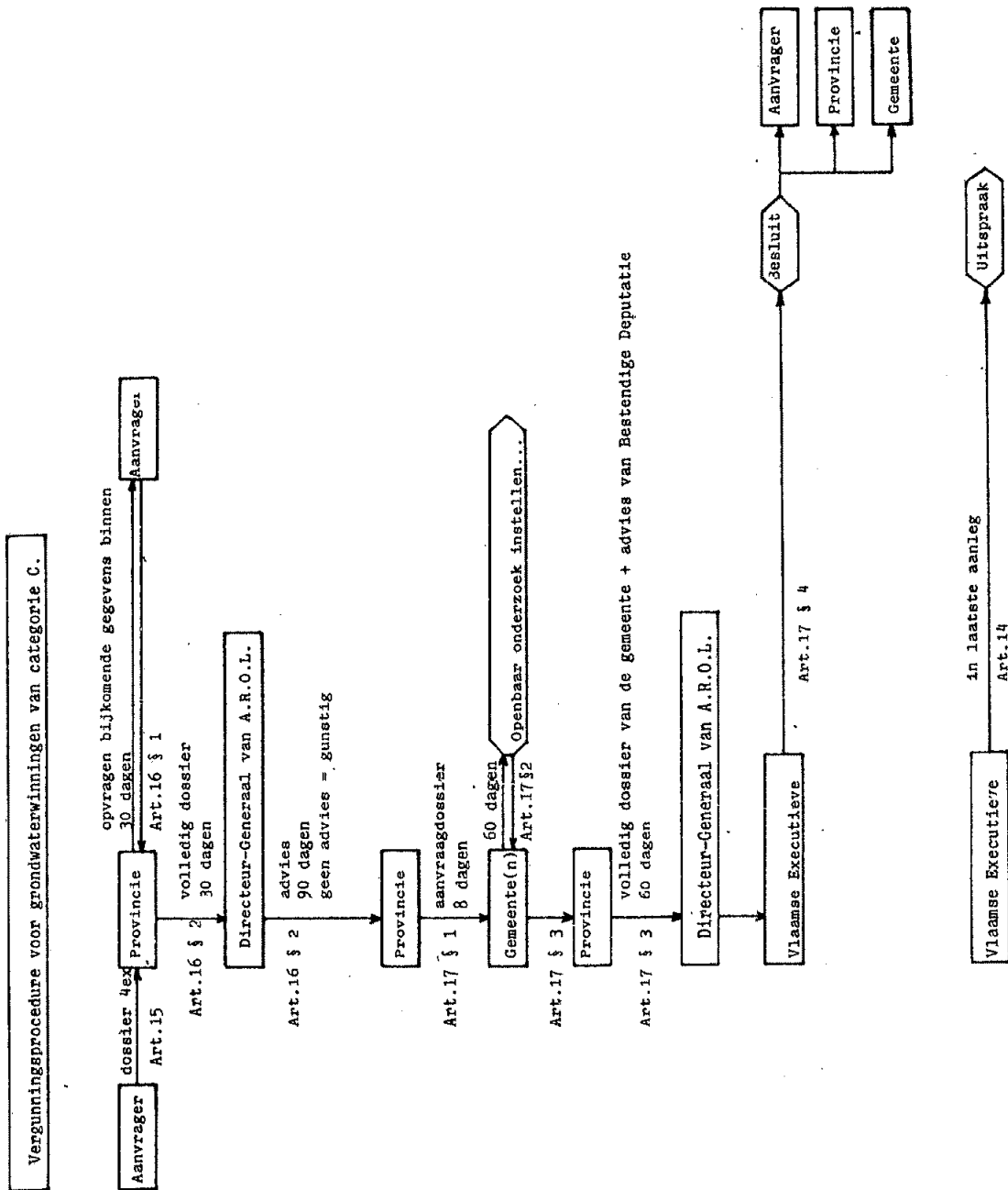
Bijlage 2



Bijlage 3



Bijlage 4



Bijlage 5

AANGETEKENDE

Aan het College van Burgemeester en Schepenen van en te

- Betreft : — Besluit van de Vlaamse Executieve, d.d. 27 maart 1985, houdende reglementering en vergunning voor het gebruik van grondwater en de afbakening van waterwingebieden en beschermingszones.
- Vergunningsaanvraag voor een grondwaterwinning van categorie A.

Mijnheer de Burgemeester,

De ondergetekende (naam, voornamen, hoedanigheid, nationaliteit, woonplaats, in België gekozen woonplaats indien de aanvrager van vreemde nationaliteit is) (1):

.....
.....
.....

handelend namens (aard, zetel, nationaliteit en maatschappelijk doel van de rechtspersoon, in België gekozen woonplaats indien de rechtspersoon van vreemde nationaliteit is) (2):

.....
.....
.....

zendt U deze vergunningsaanvraag in twee exemplaren voor een grondwaterwinning gelegen te (gemeente, straat, huisnummer, sectie en nummers van de kadastrale percelen):

Adres:

Kadastrale gegevens:

..... Afdeling, Sectie, nr(s)

Aktiviteit van de inrichting:

Nijverheid, handel, ziekenhuis, openbare watervoorziening, landbouw of een andere aktiviteit (deze nader bepalen) (4)

.....
.....
.....

Bestemming van het water:

Huishoudelijk of sanitair gebruik, industrieel gebruik, voor de landbouw, voor andere doeleinden (deze nader bepalen) (4):

.....
.....
.....

Hoogste aantal kubieke meter water dat per dag en per jaar zal worden opgevangen:

.....

Duur van de grondwaterwinning (3) dagen, vanaf tot

Gedeelte van het debiet dat voor koeling zal gebruikt worden, in geval van industrieel gebruik:

.....

Gedeelte van het debiet dat voor besproeiing zal gebruikt worden, in geval van gebruik voor landbouw:

.....

Rechtvaardiging van het gebruik van het gevraagde debiet:

.....
.....
.....
.....
.....
.....
.....
.....
.....
.....

Aard van de waterwinning : (4)

Oppervlaktebron, put, verbuisde boorput, niet verbuisde boorput, galerij in een heuvelflank, door een put te bereiken galerij, opgraving, draineerbuis, natuurlijke holte, groeve, graverij, ondergrondse uitgraving, mijn, vijver.

Aantal putten waarvoor een vergunning wordt aangevraagd :

Technische kenmerken van de put, geïllustreerd door een plan (5)

— diepte van de put (filter inbegrepen) :

— diameter van de verbuizing :

— lengte van de filter :

— jaar van uitvoering van de put :

— diameter van de filter :

— plaats van de filter :

— beschrijving van de doorboorde grondlagen (boorstaat) :

Winningsapparaat (3)

— aard (soort pompinstallatie)

— capaciteit in m³/u :

— inrichting waarmee het opgevangen waterdebiet wordt gemeten :

— werkelijk debiet in m³/u :, diepte van de pomp :

— aantal uren pompen per dag en aantal dagen per week :

— jaar en fabricagenummer van de inrichting waarmee het opgevangen waterdebiet wordt opgemeten :

Plaats waar het gebruikte water zal geloosd worden :

Andere in dienst zijnde put(ten) :

Aantal en hun respectievelijke diepte :

Nummer en datum van de voorafgaande vergunning indien het een verlenging of wijziging van een bestaande vergunning betreft :

Deze aanvraag en onderstaande bijlagen dienen in tweevoud opgemaakt te worden. Dit dossier moet bij een ter post aangetekende brief gericht worden aan het College van Burgemeester en Schepenen van de gemeente (stad) waar de winning gepland wordt.

Bijlagen :

a) Een plan met de nummering en de grenzen van de kadastrale percelen waarop de grondwaterwinning gelegen is. De ligging van de winning dient op voormeld plan aangeduid te worden.

b) Een uittreksel van de topografische kaart op 1/10 000 of 1/25 000, waarop de aanvrager de grondwaterwinning aanduidt.

De topografische kaarten kunnen bekomen worden :

— op het gemeentehuis;

— bij het Nationaal Geografisch Instituut, Louisalaan 306, te 1050 Brussel, tel. : 02/648 52 82;

— bij de Administratie voor Ruimtelijke Ordening en Leefmilieu, Bestuur voor Leefmilieu,

Aanvraag opgesteld te (plaats) (datum)

Handtekening van de aanvrager

(1) Wanneer het gaat over tijdelijke pompingen ter gelegenheid van openbare of private bouwwerken of werken van burgerlijke bouwkunde uitgevoerd, moet de aanvrager de bouwheer of zijn gevolmachtigde zijn.

(2) Slechts in te vullen indien de aanvraag ingediend wordt door een rechtspersoon.

(3) Enkel in te vullen indien het een tijdelijke grondwaterwinning betreft.

(4) Doorhalen wat niet past.

(5) In te vullen voor iedere put afzonderlijk (uitgezonderd voor een filterbatterij) waarvoor de aanvraag wordt ingediend.

(6) In te vullen voor ieder in dienst zijnde winningsapparaat.

Bijlage 6

AANGETEKENDE

Aan de heer Gouverneur van de Provincie ...

- Betreft: — Besluit van de Vlaamse Executieve, d.d. 27 maart 1985, houdende reglementering en vergunning voor het gebruik van grondwater en de afbakening van waterwingebieden en beschermingszones.
- Vergunningsaanvraag voor een grondwaterwinning van categorie B.

Mijnheer de Gouverneur,

De ondergetekende (naam, voornamen, hoedanigheid, nationaliteit, woonplaats, in België gekozen woonplaats indien de aanvrager van vreemde nationaliteit is):

.....
.....
.....

handelend namens (aard, zetel, nationaliteit en maatschappelijk doel van de rechtspersoon, in België gekozen woonplaats indien de rechtspersoon van vreemde nationaliteit is) (1):

.....
.....
.....

zendt U deze vergunningsaanvraag in twee exemplaren voor een grondwaterwinning gelegen te (gemeente, straat, huisnummer, sectie en nummers van de kadastrale percelen) (2):

Adres:

Kadastrale gegevens:

..... Afdeling, Sectie, nr(s)

Aktiviteit van de inrichting:

Nijverheid, handel, ziekenhuis, openbare watervoorziening, landbouw of een andere aktiviteit (deze nader bepalen) (3)

.....
.....
.....

Bestemming van het water:

Huishoudelijk of sanitair gebruik, industrieel gebruik, voor de landbouw, voor andere doeleinden (deze nader bepalen) (3):

.....
.....
.....
.....

Hoogste aantal kubieke meter water dat per dag en per jaar zal worden opgevangen :

.....
 Duur van de grondwaterwinning (7) dagen, vanaf tot

Gedeelte van het debiet dat voor koeling zal gebruikt worden, in geval van industrieel gebruik :

.....
 Gedeelte van het debiet dat voor besproeiing zal gebruikt worden, in geval van gebruik voor de landbouw :

.....
 Rechtvaardiging van het gebruik van het gevraagde debiet :

.....
 Aard van de waterwinning : (3)

Bron, put, boorput, galerij, draineringsinrichting, natuurlijke holte, graverij, mijn, groeve, vijver, graverij, opgraving, ondergrondse uitgraving.

Aantal putten waarvoor een vergunning wordt aangevraagd :

.....
 Technische kenmerken van de put, geïllustreerd door een plan (4)

- diepte van de put (filter inbegrepen) :
- diameter van de verbuizing :
- lengte van de filter :
- jaar van uitvoering van de put :
- diameter van de filter :
- plaats van de filter :
- beschrijving van de doorboorde grondlagen (boorstaat) :

.....
 Winningsapparaat (5)

- aard (soort pompinstallatie) :
- capaciteit in m³/u :
- inrichting waarmee het opgevangen waterdebiet wordt gemeten (6) :
- werkelijk debiet in m³/u :, diepte van de pomp :
- aantal uren pompen per dag en aantal dagen per week :
- jaar en fabricagenummer van de inrichting waarmee het opgevangen waterdebiet wordt opgemeten :

.....
 Plaats waar het gebruikte water zal geloosd worden :

.....
 Andere in dienst zijnde put(ten) :

.....
 Aantal en hun respectievelijke diepte :

Nummer en datum van de voorafgaande vergunning indien het een verlenging of wijziging van een bestaande vergunning betreft :

Beoogde of noodzakelijke waterkwaliteit :

Middelen voorzien voor het meten van het grondwaterpeil :

Deze aanvraag en onderstaande bijlagen dienen in 4-voud opgemaakt te worden.

Dit dossier moet bij een ter post aangetekende brief gericht worden aan de bestendige deputatie van de provincie waar de winning gepland wordt.

Bijlagen :

a) Een door het bestuur van het kadaster eensluidend verklaard plan, met de percelen gelegen binnen een straal van vijftig meter rondom de aangevraagde percelen voor de grondwaterwinning en een uittreksel van de kadastrale legger, met opgave van de namen van de eigenaars van de binnen die straal gelegen percelen of delen van percelen. De bedoelde eigenaars zijn diegene, die bekend zijn bij het kadaster binnen de dertig dagen voor het indienen van de aanvraag.

De ligging van de aangevraagde winning dient op voormeld plan aangeduid te worden.

b) Een uittreksel van de topografische kaart op schaal 1/10 000 of 1/25 000 waarop de aanvrager de grondwaterwinning aanduidt.

De topografische kaarten kunnen bekomen worden :

- op het gemeentehuis;
- bij het Nationaal Geografisch Instituut, Louisalaan 306, te 1050 Brussel, tel. : 02/648 52 82;
- bij de Administratie voor Ruimtelijke Ordening en Leefmilieu, Bestuur voor Leefmilieu..., tel. : ...

c) Voor grondwaterwinningen met een capaciteit van meer dan 2 500 m³ per dag of meer dan 500 000 m³ per jaar, dienen onderstaande zaken bij ieder aanvraagformulier gevoegd te worden.

Technisch rapport, waarin het effect van de geplande grondwaterwinning op de watervoerende laag en eventueel op de openbare en private bovengrondse eigendommen wordt bestudeerd en omschreven.

Aanvraag opgesteld te (plaats) (datum).

Handtekening van de aanvrager

- (1) Slechts in te vullen, indien de aanvraag ingediend wordt door een rechtspersoon.
- (2) Indien de waterwinning aangelegd wordt op percelen die geen eigendom van de aanvrager zijn, wordt bij de aanvraag een verklaring gevoegd waarbij de eigenaars of hun gevolmachtigde de exploitatie toestaan.
- (3) Doorhalen wat niet past.
- (4) In te vullen voor iedere put afzonderlijk (uitgezonderd voor een filterbatterij) waarvoor de aanvraag wordt ingediend.
- (5) In te vullen voor ieder in dienst zijnde winningsapparaat.
- (6) Werken en installaties waardoor meer dan 4 m³ water per uur uit de grondwaterlagen kan worden opgevangen, moeten uitgerust zijn met een meetinrichting die beantwoordt aan de voorschriften van het ministerieel besluit van 21 november 1973 betreffende de meetinrichtingen van grondwaterwinningen gewijzigd door het ministerieel besluit van 5 januari 1979 (*Belgisch Staatsblad* van 7 maart 1974 en van 23 januari 1979).
- (7) Enkel in te vullen indien het een tijdelijke grondwaterwinning betreft.

Bijlage I

MODEL

Gemeente :

Uittreksel uit de notulen van het College van Burgemeester en Schepenen :

Vergadering van :

Aanwezig :

Voorwerp : Aanvraag vergunning voor een grondwaterwinning van categorie A.

Het College,

Gelet op het decreet van de Vlaamse Executieve van 24 januari 1984 houdende maatregelen inzake het grondwaterbeheer;

Gelet op het besluit van de Vlaamse Executieve van 27 maart 1985 houdende reglementering en vergunning voor het gebruik van grondwater en de afbakening van waterwingebieden en bechermingszones;

Gelet op ... bestaande vergunning ...;

Gelet op ... aanvraag d.d.... van ... voor ...;

Gelet op ... advies van ...;

van ...;

van ...;

Overwegende dat ...;

Besluit :

Artikel 1. Aan ... wordt vergunning verleend (voor de aanleg van een grondwaterwinning) (voor de wijziging van de bestaande grondwaterwinning) (één van beide naargelang het geval; ligging -- sectie en perceel -- opgeven).

Art. 2. De waterwinning zal bestaan uit (aantal putten + opgave van diepte(s)) Het maximumdebiet mag noch ... m³/dag, noch ... m³/jaar overschrijden. De vergunning wordt verleend voor de duur van jaar te rekenen vanaf de datum van het vergunningsbesluit.

Art. 3. De verleende vergunning nr. d.d. wordt ingetrokken.

(dit artikel wordt opgenomen wanneer de aanvrager voorheen een vergunning bezat, is dit niet het geval dan moeten de volgende artikels hernummerd worden).

Art. 4. en volgende : betreffende algemene, bijzondere en bijkomende voorwaarden die in het advies van de provinciale dienst van de Administratie voor Ruimtelijke Ordening en Leefmilieu zijn opgenomen.

In geval van weigering luidt het besluit :

Enig artikel. De gevraagde vergunning wordt geweigerd.

Namens het College :

De Secretaris,

De Burgemeester,

Bijlage 8

MODEL

Provinciaal Gouvernement van ...
De Bestendige Deputatie van de Provincieraad,

Gelet op het decreet van de Vlaamse Executieve van 24 januari 1984 houdende maatregelen inzake het grondwaterbeheer;

Gelet op het besluit van de Vlaamse Executieve van 27 maart 1985 houdende reglementering en vergunning voor het gebruik van grondwater en de afbakening van waterwingebieden en beschermingszones;

Gelet op ... bestaande vergunning ...;

Gelet op ... aanvraag d.d.... van ... voor ...;

Gelet op ... proces-verbaal van het openbaar onderzoek ...;

Gelet op ... advies van ...;
van ...;
van ...;

Overwegende dat ...;

Besluit:

Artikel 1. Aan ... wordt vergunning verleend (voor de aanleg van een grondwaterwinning) (voor de wijziging van de bestaande grondwaterwinning) (één van beide naargelang het geval; ligging — sectie en perceel — opgeven).

Art. 2. De waterwinning zal bestaan uit ... (aantal putten + opgave van de diepte(s)). Het maximumdebiet mag noch ... m³/dag, noch ... m³/jaar overschrijden. De vergunning wordt verleend voor de duur van ... jaar te rekenen vanaf de datum van het vergunningsbesluit.

Art. 3. De verleende vergunning nr. ... d.d. wordt ingetrokken.

(dit artikel wordt opgenomen wanneer de aanvrager voorheen een vergunning bezat, is dit niet het geval dan moeten de volgende artikels hernummerd worden).

Art. 4. en volgende : betreffende de algemene, bijzondere en bijkomende voorwaarden die in het advies van de provinciale dienst van de Administratie voor Ruimtelijke Ordening en Leefmilieu zijn opgenomen.

In geval van weigering luidt het besluit:

Enig artikel. De gevraagde vergunning wordt geweigerd.

....., de

Aanwezigen :

De Griffier van de Provincie,

De Voorzitter,

Voor eensluidend afschrift :
Namens de Provinciegriffier,

TRADUCTION

MINISTÈRE DE LA COMMUNAUTÉ FLAMANDE

4 JUIN 1986. — Circulaire AROL/WBB.86/40, concernant l'arrêté de l'Exécutif flamand du 27 mars 1985, réglementant et autorisant l'usage d'eau souterraine et délimitant les zones de captage et les zones de protection

A Messieurs les Gouverneurs de province,

L'arrêté de l'Exécutif flamand du 27 mars 1985, pris en exécution des articles 3, 7, 9 (1^o) et 10 du décret du 24 janvier 1984 portant des mesures en matière de gestion des eaux souterraines, réglemente la prise ou le pompage d'eau souterraine.

I. Obligation d'autorisation et de déclaration.

A. Une autorisation préalable est exigée pour :

- 1^o l'installation, la modification, la transformation et l'exploitation d'une prise d'eau souterraine;
- 2^o la remise en service d'une prise d'eau souterraine qui a été hors service pendant une période ininterrompue d'au moins deux ans;
- 3^o l'alimentation artificielle de l'eau souterraine.

B. Les cas suivants sont exemptés d'autorisation :

- 1^o une prise d'eau souterraine de moins de 10 m³ par jour destinée à des fins non industrielles, et pour autant que l'eau ne soit pas jaillissante au lieu de captage;
- 2^o une prise d'eau souterraine où l'eau est pompée à la main et pour autant que l'eau ne soit pas jaillissante;
- 3^o une prise d'eau souterraine de moins de 96 m³ par jour qui sera moins d'un an en service;
- 4^o un pompage d'essai d'une durée n'excédant pas trois mois;
- 5^o une modification d'une prise d'eau souterraine pour autant qu'elle n'ait pas de répercussion sur le débit total soumis à autorisation, qu'aucune autre nappe aquifère ne soit captée et que tout nouveau dispositif soit installé sur les parcelles cadastrales stipulées dans l'arrêté d'autorisation;
- 6^o une prise d'eau souterraine des catégories A et B (voir rubrique II) qui est soumise à autorisation conformément au titre Ier du règlement général pour la protection du travail.

C. Sans préjudice des dispositions visées sous A et B toute personne physique ou morale qui installe, modifie ou transforme une prise d'eau souterraine soit à son propre compte, soit pour le compte de tiers, est tenue d'en informer le directeur du service provincial de l'Administration de l'Aménagement du Territoire et de l'Environnement.

Le formulaire type à compléter pour une déclaration, figure en annexe 1.

II. Classement des prises d'eau souterraine soumises à autorisation

Les prises d'eau souterraine soumises à autorisation sont réparties en trois catégories.

La catégorie A comprend :

- 1^o toutes les prises d'eau souterraine de moins de 96 m³ par jour ou de moins de 30 000 m³ par an;
- 2^o les prises d'eau souterraine d'au moins 96 m³ par jour, qui seront en service pendant une période ininterrompue de moins d'un an.

La catégorie B comprend :

- 1^o les prises d'eau souterraine d'au moins 96 m³ par jour ou d'au moins 30 000 m³ par an à l'exception des prises d'eau souterraine classées dans les catégories A, 2^o et C;
- 2^o l'alimentation artificielle de l'eau souterraine pour autant que cette opération ne relève pas de la catégorie C.

La catégorie C comprend les prises d'eau souterraine destinées à la distribution publique d'eau alimentaire, y compris les installations annexes destinées à alimenter artificiellement l'eau souterraine.

III. L'autorité compétente

Le Collège des Bourgmestre et Echevins délivre l'autorisation pour une prise d'eau souterraine de la catégorie A, la Députation permanente du conseil provincial pour une prise d'eau souterraine de la catégorie B, l'Exécutif flamand pour une prise d'eau souterraine de la catégorie C.

IV. La procédure

La procédure pour chacune des catégories est représentée schématiquement dans les annexes 2, 3 et 4. Pour chaque phase dans le schéma l'article correspondant de l'arrêté de l'Exécutif flamand du 27 mars 1985 est indiqué. Les modèles de formulaires de demande (pour les catégories A et B) et d'arrêtés d'autorisation (à l'usage des communes et des provinces) figurent également en annexe (annexes 5-8).

V. La procédure de recours

Tous les intéressés peuvent porter recours contre les décisions du Collège des Bourgmestre et Echevins devant la Députation permanente qui statue en dernière instance. L'Exécutif flamand statue sur l'appel interjeté par les intéressés d'un arrêté de la Députation permanente.

Veillez informer les communes de cette circulaire et l'insérer dans le mémorial administratif de votre province.

Le Ministre communautaire de la Santé publique et de l'Environnement,

J. Lenssens

Annexe 1

Déclaration d'une prise d'eau souterraine

Ce formulaire doit être utilisé pour la déclaration de :

- * l'installation, la modification, la transformation d'une prise d'eau souterraine;
- * un pompage d'essai.

Chaque prise d'eau souterraine doit être déclarée séparément au directeur du Service provincial de l'AROL à l'attention de l'Administration de l'Environnement par la personne physique ou morale qui installe, modifie ou transforme une prise d'eau souterraine à son propre compte ou pour le compte de tiers.

A. Description

1. Cette déclaration porte sur :
 - l'installation / la modification / la transformation d'une prise d'eau souterraine (1);
 - un pompage d'essai.
2. L'exécution est pour le compte de tiers : oui / non (1)

B. Données administratives

1. Identité de la personne physique ou morale qui déclare l'activité relevant de A.

1.1. Personnes physiques :

Nom : Prénoms :

Adresse : Commune : Numéro postal

Rue : n°

Téléphone : — Privé :

— Siège du travail :

1.2. Sociétés :

Nom :

Adresse et numéro de téléphone :

— Sociale :

Commune : Numéro postal

Rue : n°

Tél. :

— Administrative :

Commune : Numéro postal

Rue : n°

Tél. :

— d'Exploitation :

Commune : Numéro postal

Rue : n°

Tél. :

2. Identité du maître de l'ouvrage.

2.1. Personnes physiques :

Nom : Prénoms :

Adresse : Commune : Numéro postal

Rue : n°

Téléphone : — Privé :

— Siège du travail :

2.2. Sociétés

Nom :

Adresse et numéro de téléphone :

— Sociale :

Commune : Numéro postal

Rue : n°

Tél. :

- Administrative :
 - Commune : Numéro postal
 - Rue : n°
 - Tél :
- d'Exploitation :
 - Commune : Numéro postal
 - Rue : n°
 - Tél :

3. Lieu du puits. (2)

- * Adresse : Commune : Numéro postal
- Rue : n°
- * Section cadastrale :
- * Le lieu du puits est indiqué sur un extrait de carte annexé.

C. Données techniques et documents.

Description de l'installation (3).

D. Données complémentaires.

I. Si la déclaration concerne une prise d'eau souterraine.

1. Objet de l'installation, de la modification ou de la transformation.
.....
.....
2. Débit maximal qui sera capté par jour et par an.
.....
.....
3. Date de l'installation, de la transformation ou de la modification.
.....
.....

II. Si la déclaration concerne un pompage d'essai.

1. Objet du pompage d'essai.
.....
.....
2. Destination de l'eau captée.
.....
.....
3. Date du début et durée prévue du pompage d'essai.
.....
.....

E. Note.

Le Service belge de Géologie (rue Jenner 13, 1040 Bruxelles) vous saurait gré de bien vouloir lui faire parvenir des échantillons du sol de forages qui se révèlent importants du fait de leur profondeur ou du fait des couches spéciales sondées.

Le(a) soussigné(e) déclare que les informations qu'il (elle) a fournies, sont correctes et complètes et qu'il (elle) s'acquittera des obligations que le législateur ou les Services compétents lui imposent.

à le

Signature.

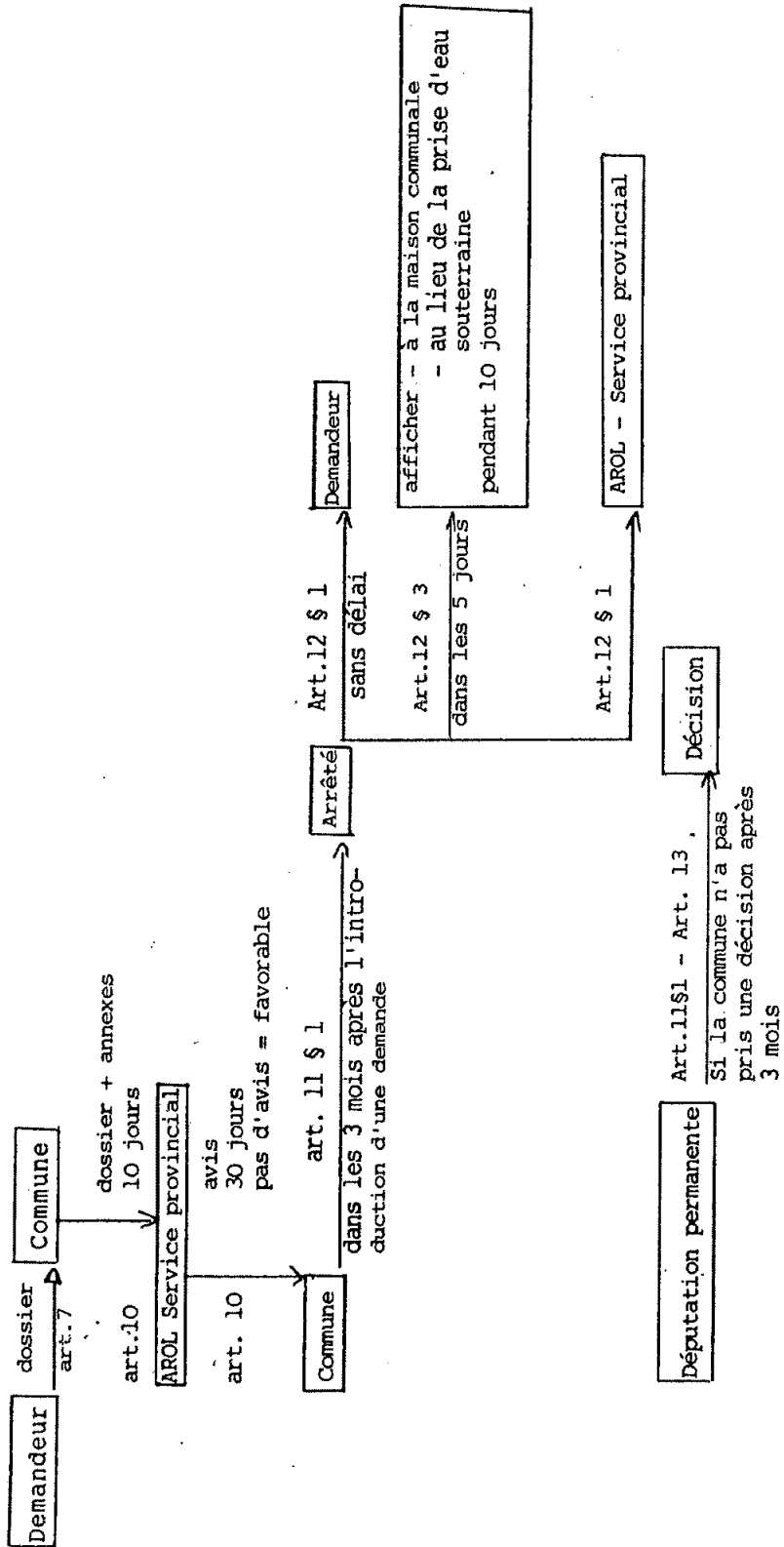
(1) Biffer les mentions inutiles.

(2) Utilisez une ou plusieurs possibilités de formulation.

(3) Il s'agit des données figurant sur le relevé de sondage, c.-à-d. les données techniques de l'installation qui capte l'eau (diamètre, longueur, caractéristiques du filtre) et les nappes d'eau sondées.

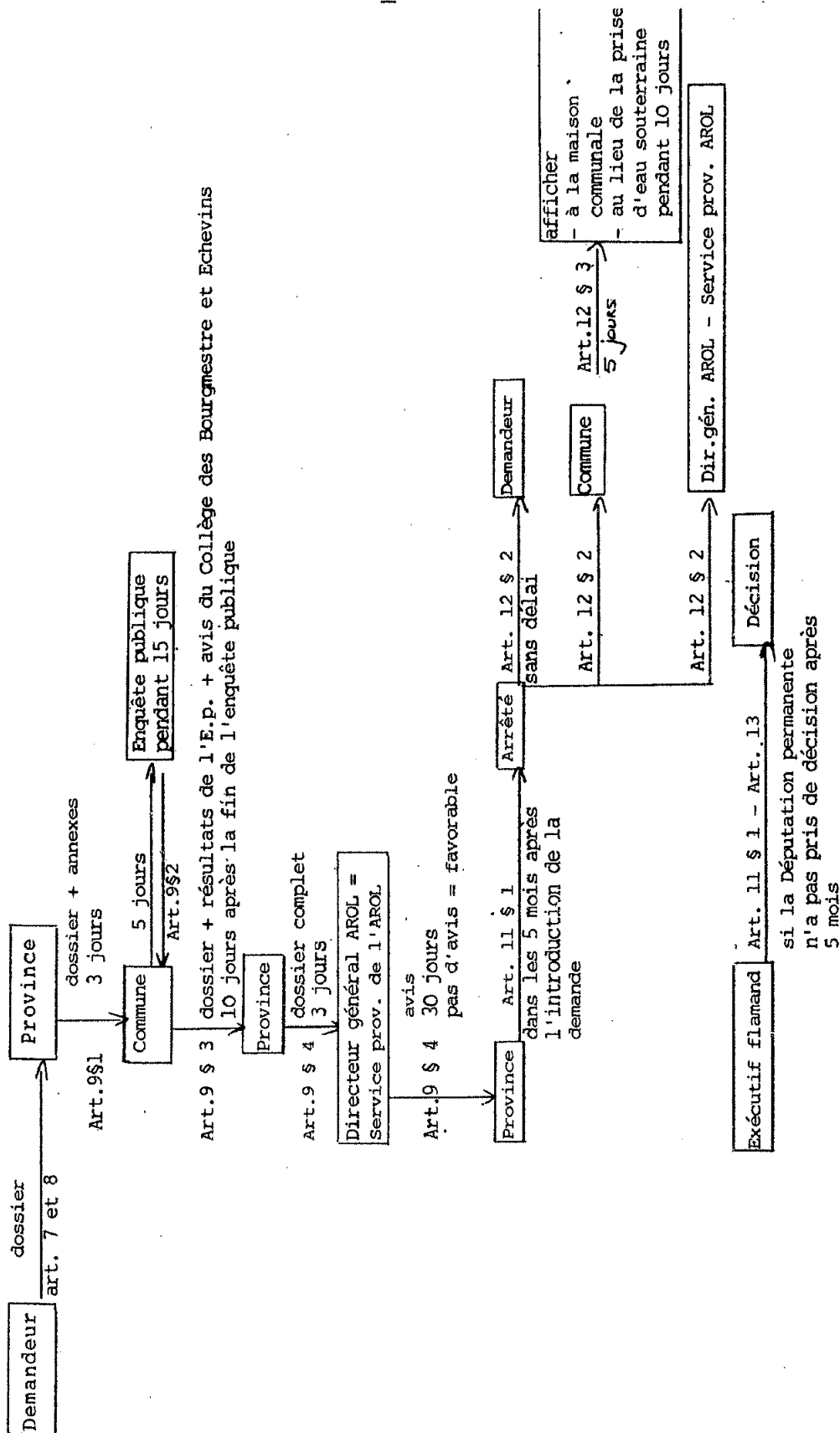
Annexe 2

Procédure d'autorisation pour les prises d'eau souterraine de la catégorie A.

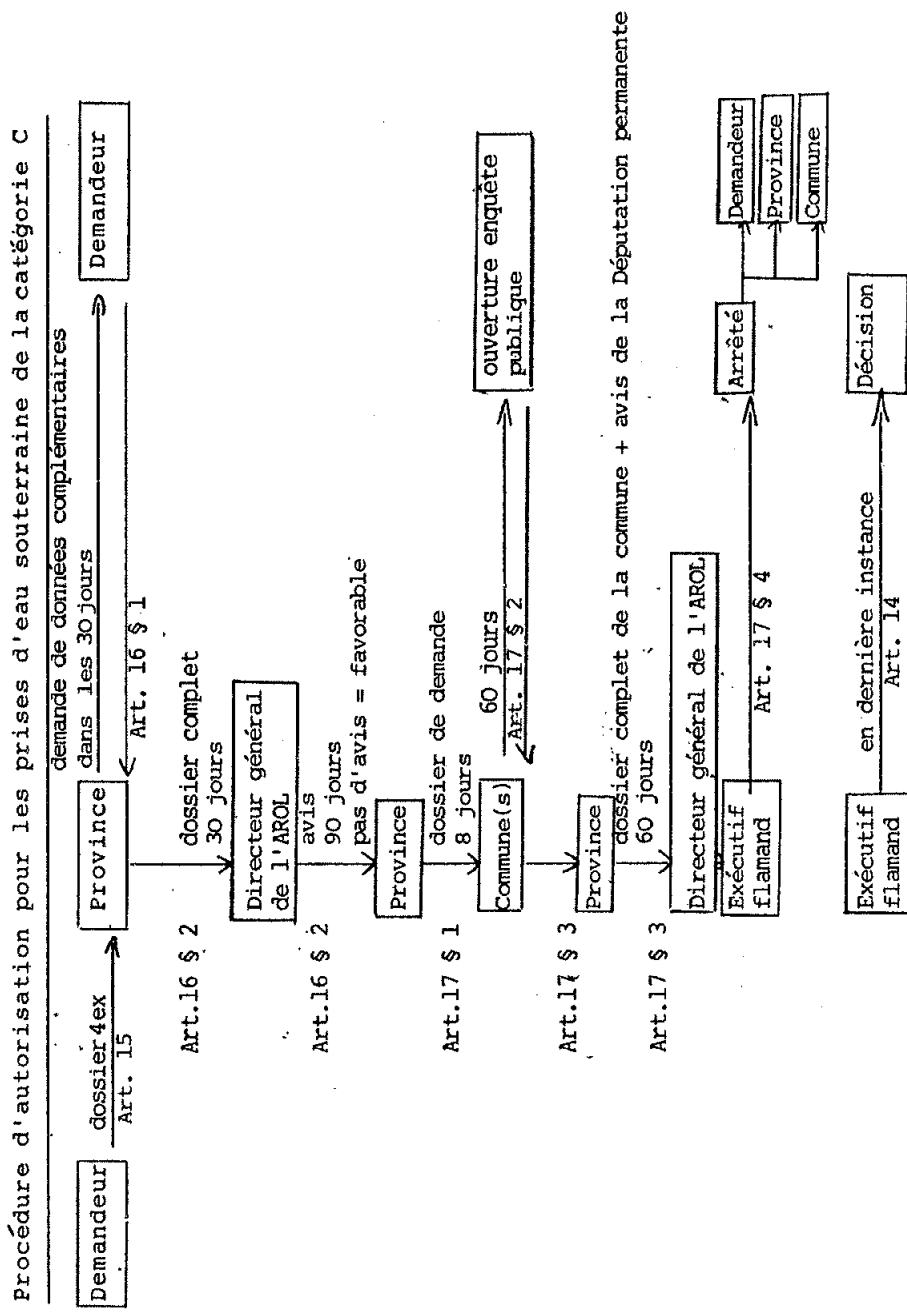


Annexé 3

Procédure d'autorisation pour les prises d'eau souterraine de la catégorie B



Annexe 4



Annexe 5

RECOMMANDE

Au Collège des Bourgmestre et Echevins de et à

- Objet :** — Arrêté de l'Exécutif flamand du 27 mars 1985, réglementant et autorisant l'usage d'eau souterraine et délimitant les zones de captage et les zones de protection.
 — Demande d'autorisation pour une prise d'eau souterraine de la catégorie A.

Monsieur le Bourgmestre,

Le soussigné (nom, prénoms, qualité, nationalité, domicile, domicile élu en Belgique si le demandeur est de nationalité étrangère) (1) :

.....

agissant au nom de (nature, siège, nationalité et objet social de la personne morale, le domicile élu en Belgique si la personne morale est de nationalité étrangère) (2) :

.....

introduit cette demande d'autorisation en deux exemplaires pour une prise d'eau souterraine située (commune, rue numéro, section et numéros des parcelles cadastrales) :

Adresse :

Données cadastrales :

..... Division, Section, n^o(s)

Activité de l'établissement :

Industrie, commerce, hôpital, distribution publique d'eau, agriculture ou autre (à préciser) (4)

.....

Destination de l'eau :

Usage domestique ou sanitaire, usage industriel, usage agricole ou autre (à préciser) (4) :

.....

Débit maximal de l'eau (en m³) qui sera capté par jour et par an :

.....
 Durée de la prise d'eau (3) jours, du au

Partie du débit qui sera utilisée pour le refroidissement en cas d'usage industriel :

.....
 Partie du débit qui sera utilisée pour l'arrosage en cas d'usage agricole :

Justification de l'usage du débit demandé :

.....

Nature de la prise d'eau : (4)

Source de surface, puits, puits de forage tubé, puits de forage non tubé, galerie dans un flanc de colline, galerie accessible par un puits, fouille, drain, creux naturel, carrière, extraction, excavation souterraine, mine, étang.

Nombre de puits pour lesquels une autorisation est sollicitée :

Caractéristiques techniques du puits, illustrées par un plan (5)

- profondeur du puits (y compris le filtre) :
- diamètre des tubes :
- longueur du filtre :
- année de sondage du puits :
- diamètre du filtre :
- emplacement du filtre :
- description des couches sondées (relevé de sondage) :

Dispositif de captage (6)

- genre (de l'installation de pompage)
- capacité en m³/h :
- dispositif de comptage du débit d'eau prélevée :
- débit réel en m³/h :, profondeur de la pompe :
- nombre d'heures de pompage par jour et nombre de jours par semaine :
- année et numéro de fabrication du dispositif de comptage du débit de l'eau captée :

Endroit où l'eau usée sera déversée :

Autre(s) puits en service :

Nombre et profondeurs respectives :

Numéro et date de l'autorisation précédente s'il s'agit d'une prolongation ou d'une modification d'une autorisation existante :

Cette demande et les annexes mentionnées ci-après doivent être dressées en double exemplaire. Ce dossier doit être envoyé sous pli recommandé au Collège des Bourgmestre et Echevins de la commune (ville) où la prise d'eau est projetée.

Annexes :

a) Un plan indiquant les numéros et les limites des parcelles cadastrales où la prise d'eau souterraine est située. La position de la prise d'eau doit être indiquée sur le plan susmentionné.

b) Un extrait de la carte topographique à l'échelle de 1/10 000e ou de 1/25 000e sur laquelle le demandeur indique la position de la prise d'eau souterraine.

Les cartes topographiques peuvent être obtenues :

- à la maison communale;
- à l'Institut géographique national, avenue Louise 306, à 1050 Bruxelles, tél. : 02/648 52 82;
- à l'Administration de l'Aménagement du Territoire et de l'Environnement, Service de l'Environnement,

Demande établie à (lieu) (date)

Signature du demandeur

(1) S'il s'agit de pompages temporaires effectués à l'occasion de constructions publiques ou privées ou de travaux de génie civil, le demandeur doit être le maître de l'ouvrage ou son mandataire.

(2) A remplir uniquement si la demande est introduite par une personne morale.

(3) A compléter uniquement s'il s'agit d'une prise d'eau souterraine temporaire.

(4) Biffer les mentions inutiles.

(5) A compléter pour chaque puits (à l'exception d'une batterie de filtres, pour lequel une demande est introduite.

(6) A compléter pour chaque dispositif de captage en service.

Annexe 8

RECOMMANDÉ

A Monsieur le Gouverneur de la province de ...

- Objet :** — Arrêté de l'Exécutif flamand du 27 mars 1985, réglementant et autorisant l'usage d'eau souterraine et délimitant les zones de captage et les zones de protection.
 — Demande d'autorisation pour une prise d'eau souterraine de la catégorie B.

Monsieur le Gouverneur,

Le soussigné (nom, prénoms, qualité, nationalité, domicile, domicile élu en Belgique si le demandeur est de nationalité étrangère) :

.....

agissant au nom de (nature, siège, nationalité et objet social de la personne morale, domicile élu en Belgique si la personne morale est de nationalité étrangère) (1) :

.....

introduit cette demande d'autorisation en quatre exemplaires, pour une prise d'eau souterraine située (commune, rue, numéro, section et numéros des parcelles cadastrales) (2) :

Adresse :

Données cadastrales :

..... Division, Section, n°

Activité de l'établissement :

Industrie, commerce, hôpital, distribution publique d'eau, agriculture ou autre (à préciser) (3)

.....

Destination de l'eau :

Usage domestique ou sanitaire, usage industriel, usage agricole ou autre (à préciser) (3) :

.....

Débit maximal de l'eau (en m³) qui sera capté par jour et par an :

.....

Nombre et profondeurs respectives :

.....

.....

.....

Numéro et date de l'autorisation précédente s'il s'agit d'une prolongation ou d'une modification d'une autorisation existante :

.....

.....

.....

Qualité de l'eau visée ou nécessaire :

.....

.....

.....

Dispositifs prévus pour le mesurage du niveau de l'eau souterraine:

.....

.....

.....

Cette demande et les annexes mentionnées ci-après doivent être dressées en quadruple exemplaire.
Ce dossier doit être envoyé par pli recommandé à la Députation permanente de la province où la prise d'eau est projetée.

Annexes :

a) Un plan certifié conforme par le Cadastre, indiquant les parcelles, situées dans un rayon de 50 mètres autour des parcelles faisant l'objet de la demande de prise d'eau souterraine et un extrait du registre cadastral avec mention des noms des propriétaires des parcelles ou des parties des parcelles situées dans ce rayon. Les propriétaires visés sont ceux qui sont connus au cadastre trente jours avant l'introduction de la demande.

La position de la prise d'eau faisant l'objet de la demande doit être indiquée sur le plan susmentionné.

b) Un extrait de la carte topographique à l'échelle de 1/10 000e ou de 1/25 000e sur lequel le demandeur indique la position de la prise d'eau souterraine.

Les cartes topographiques peuvent être obtenues :

- à la maison communale;
- à l'Institut géographique national, Avenue Louise 306, à 1050 Bruxelles, tél. : 02/648 52 82;
- à l'Administration de l'Aménagement du Territoire et de l'Environnement, Service de l'Environnement, ..., tél. : ...

c) Pour les prises d'eau souterraine ayant une capacité de plus de 2 500 m³ par jour ou de plus de 500 000 m³ par an le document suivant doit être annexé à tout formulaire de demande.

Rapport technique donnant une analyse et une description de l'effet de la prise d'eau souterraine projetée sur la nappe aquifère et éventuellement sur les propriétés publiques et privées de surface.

Demande établie à (lieu) (date).

Signature du demandeur

-
- (1) à remplir uniquement si la demande est introduite par une personne morale.
 - (2) Si une prise d'eau est installée sur des parcelles dont le demandeur n'est pas le propriétaire, une déclaration du propriétaire ou de son mandataire mentionnant l'accord de celui-ci pour l'exploitation, doit être annexée.
 - (3) Biffer les mentions inutiles.
 - (4) A compléter pour chaque puits (à l'exception d'une batterie de filtres) pour lequel une demande est introduite.
 - (5) A compléter pour chaque dispositif de captage en service.
 - (6) Ouvrages et installations pouvant prélever de la nappe aquifère souterraine, un débit horaire supérieur à 4 m³ d'eau doivent être équipés d'un dispositif de comptage conforme aux dispositions de l'arrêté ministériel du 21 novembre 1973 relatif aux dispositifs de comptage des prises d'eau souterraine modifié par l'arrêté ministériel du 5 janvier 1979) (*Moniteur belge* du 7 mars 1974 et du 23 janvier 1979).
 - (7) A compléter uniquement s'il s'agit une prise d'eau souterraine temporaire.

Annexe 7

FORMULAIRE TYPE

Commune :

Extrait du procès-verbal du Collège des Bourgmestre et Echevins :

Séance du :

Présents :

Objet : Demande d'autorisation pour une prise d'eau souterraine de la catégorie A.

Le Collège,

Vu le décret de l'Exécutif flamand du 24 janvier 1984 portant des mesures en matière de gestion des eaux souterraines;

Vu l'arrêté de l'Exécutif flamand du 27 mars 1985 réglementant et autorisant l'usage d'eau souterraine et délimitant les zones de captage et les zones de protection;

Vu ... l'autorisation existante ...;

Vu ... la demande en date du ... de la part de pour ...;

Vu ... l'avis de ...;

de ...;

de ...;

Considérant que ...;

Arrêté :

Article 1er. A ... est délivrée l'autorisation (pour l'installation d'une prise d'eau souterraine) (pour la modification d'une prise d'eau souterraine) (mentionner une des deux possibilités, indiquer la position — section et parcelle).

Art. 2. La prise d'eau comprendra ... (nombre de puits + profondeur(s)). Le débit maximal ... n'excédera ni ... m³ par jour, ni ... m³ par an. L'autorisation est délivrée pour un délai de ... an(s) à partir de la date de l'arrêté d'autorisation.

Art. 3. L'autorisation délivrée, n° ... à la date de ... est retirée (cet article est inséré si le demandeur avait déjà obtenu une autorisation sinon, les articles suivants doivent être renumérotés).

Art. 4 et suivants : ont trait aux conditions générales, spéciales et complémentaires mentionnées dans l'avis du Service provincial de l'Administration de l'Aménagement du Territoire et de l'Environnement.

En cas de refus l'arrêté est rédigé comme suit :

Article unique. L'autorisation sollicitée est refusée.

Au nom du Collège .

Le Secrétaire,

Le Bourgmestre,

Annexe 8

FORMULAIRE TYPE

Gouvernement provincial de ...

La Députation permanente du Conseil provincial,

Vu le décret de l'Exécutif flamand du 24 janvier 1984 portant des mesures en matière de gestion des eaux souterraines;

Vu l'arrêté de l'Exécutif flamand du 27 mars 1985 réglementant et autorisant l'usage d'eau souterraine et délimitant les zones de captage et les zones de protection;

Vu l'autorisation existante;

Vu la demande en date du de la part de pour;

Vu l'avis de;

de;

de;

Considérant que;

Arrête :

Article 1er. A est délivrée l'autorisation (pour l'installation d'une prise d'eau souterraine) (pour la modification d'une prise d'eau souterraine) (mentionner une des deux possibilités, indiquer la position — section et parcelle).

Art. 2. La prise d'eau comprendra (nombre de puits + profondeur(s)). Le débit maximal n'excédera ni m³ par jour, ni m³ par an. L'autorisation est délivrée pour un délai de an(s) à partir de la date de l'arrêté d'autorisation.

Art. 3. L'autorisation délivrée, n^o à la date de est retirée (cet article est inséré si le demandeur avait déjà obtenu une autorisation sinon, les articles suivants doivent être renumérotés).

Art. 4 et suivants: ont trait aux conditions générales, spéciales et complémentaires qui sont mentionnées dans l'avis du Service provincial de l'Administration de l'Aménagement du Territoire et de l'Environnement.

En cas de refus l'arrêté est rédigé comme suit:

Article unique. L'autorisation sollicitée est refusée.

Présents :

Le Greffier de la Province,

Le Président,

Pour copie conforme :
Au nom du Greffier provincial